

Information zur Fläche

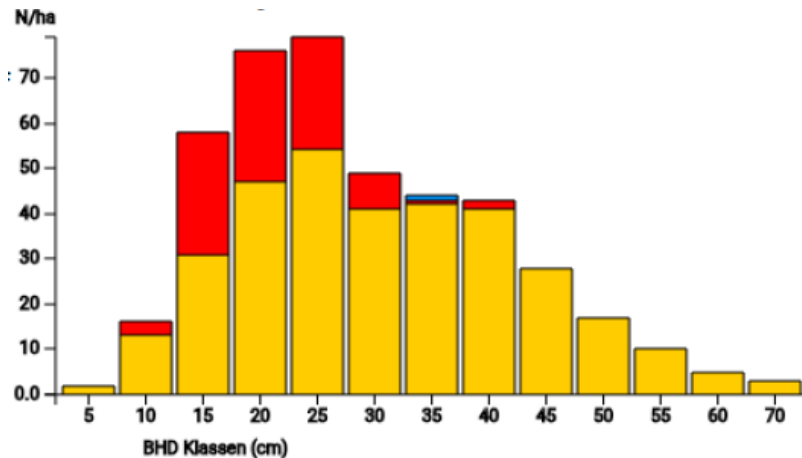
UA

Name: **Lypnyky_UA**

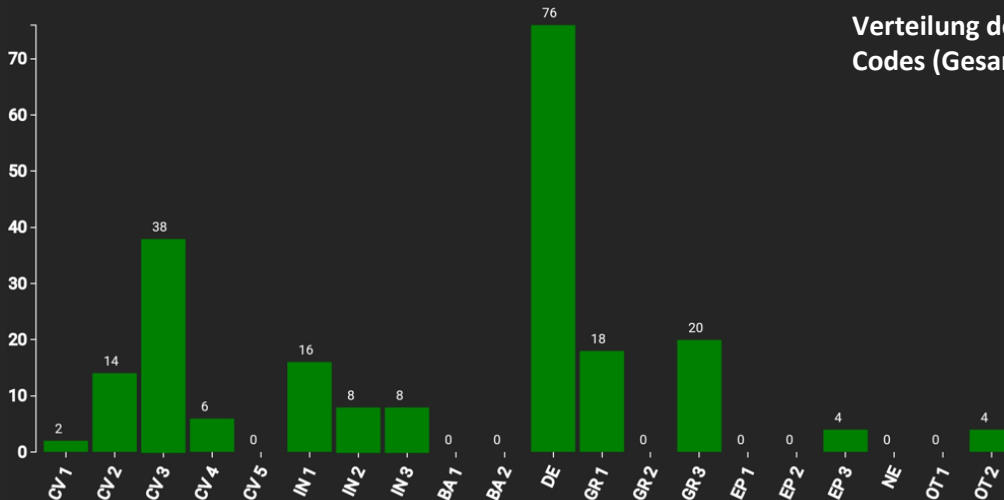
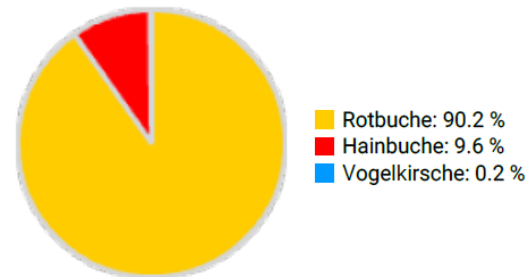
Waldbild: **Buchen - Hainbuchen Bestand**

| Land / Region | Waldbesitzer | Einrichtung | Flächengröße |
|-------------------------|---|------------------------------------|-----------------------------|
| Ukraine / Region Lviv | Abteilung Lviv / Forstbetrieb „Karpaten“ des SFE („Wälder der Ukraine“) | 2025 | 1,0 ha |
| Höhe [m ü. M.] | Durchschnittlicher Jahresniederschlag [mm] | Jahresdurchschnittstemperatur [°C] | Natürliche Waldgesellschaft |
| 350 | 740 | 8,5 | Carpineto-Fagetum |
| Anzahl der Bäume [N/ha] | Grundfläche [m²/ha] | Vorrat [m³/ha] | Habitatwert [Punkte/ha] |
| 430 | 38,2 | 477,0 | 1219 |

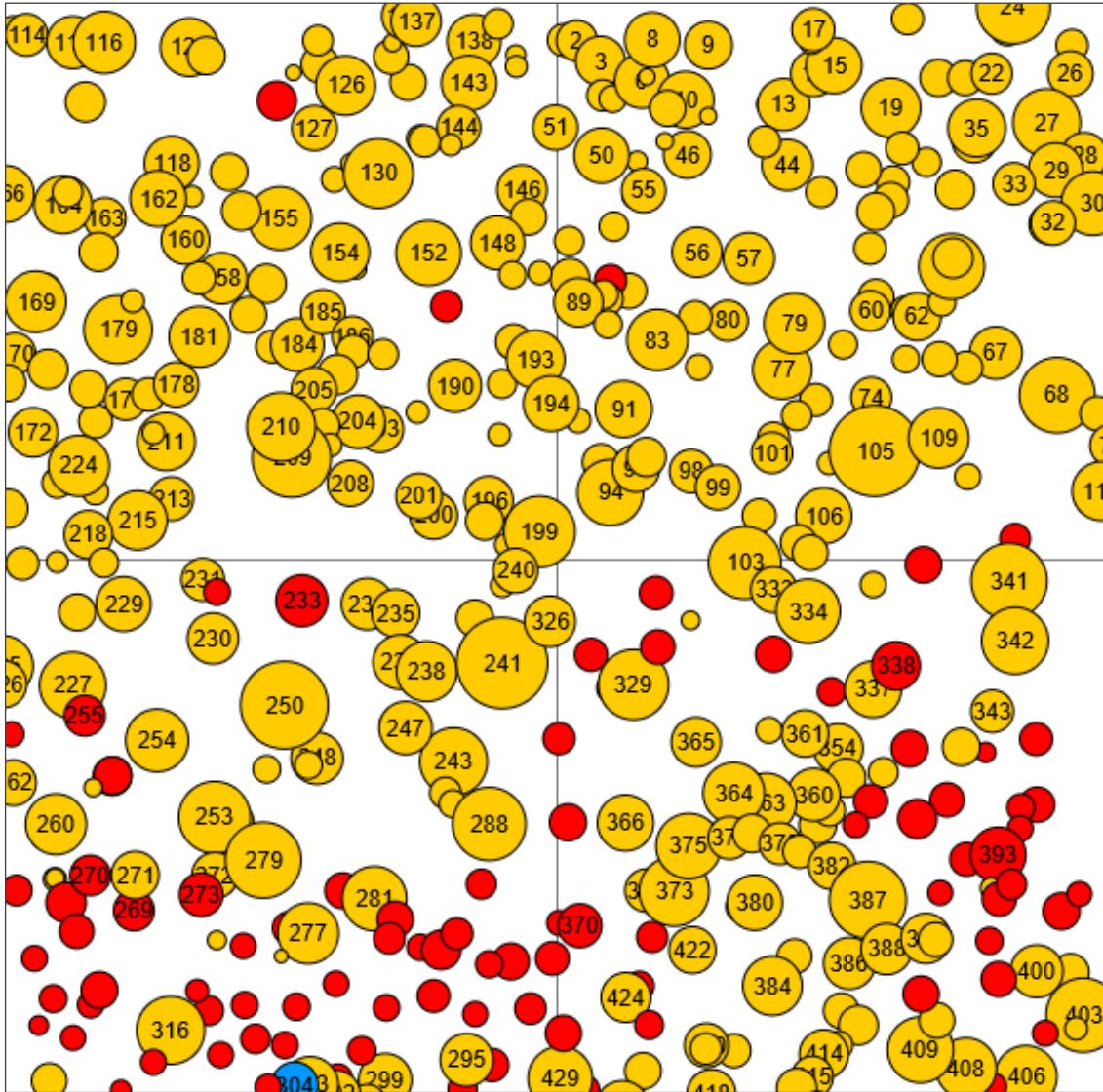
BHD Verteilung



Baumartenverteilung (% des Gesamtvorrates)



Stammfußkarte (1,0 ha):



Kontaktinformation:

Vasyl Lavnyy

Nationale Forsttechnische

Universität der Ukraine

103 Chuprynka Str.

79057 Lviv, Ukraine

lavnyy@gmail.com

