

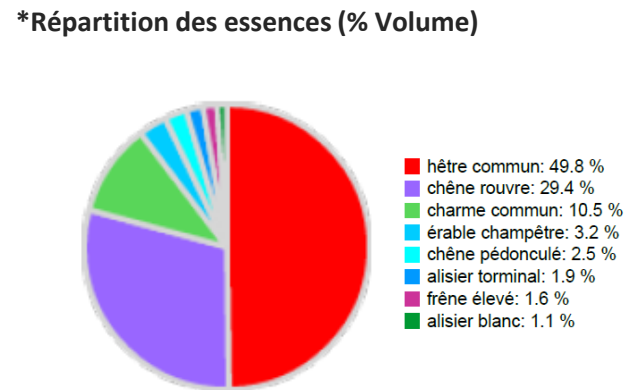
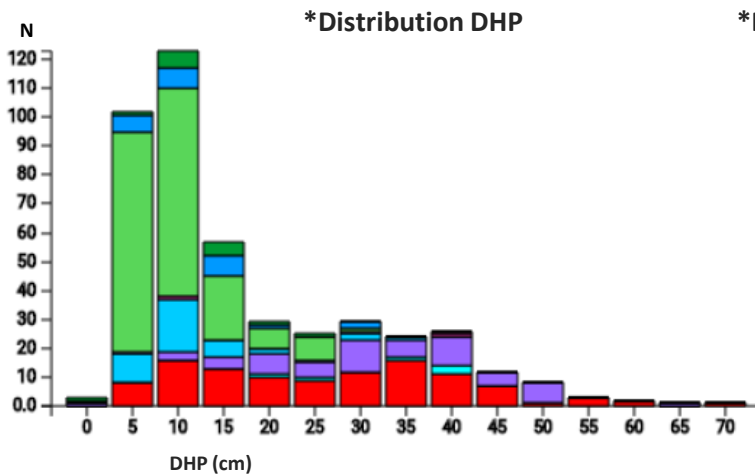
Information technique

FR

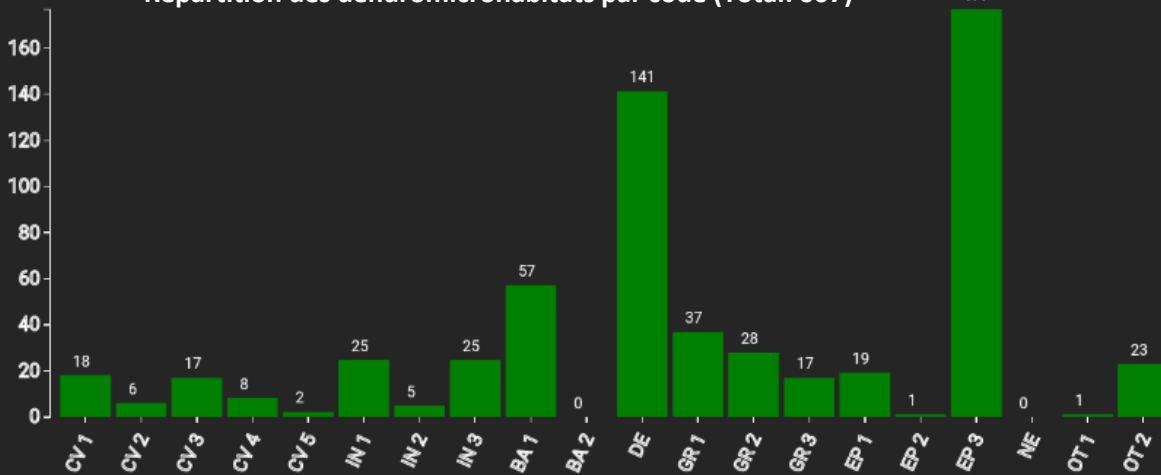
Nom: **Villars-Santenoge**

Type de forêt: **Ancienne taillis sous futaie**

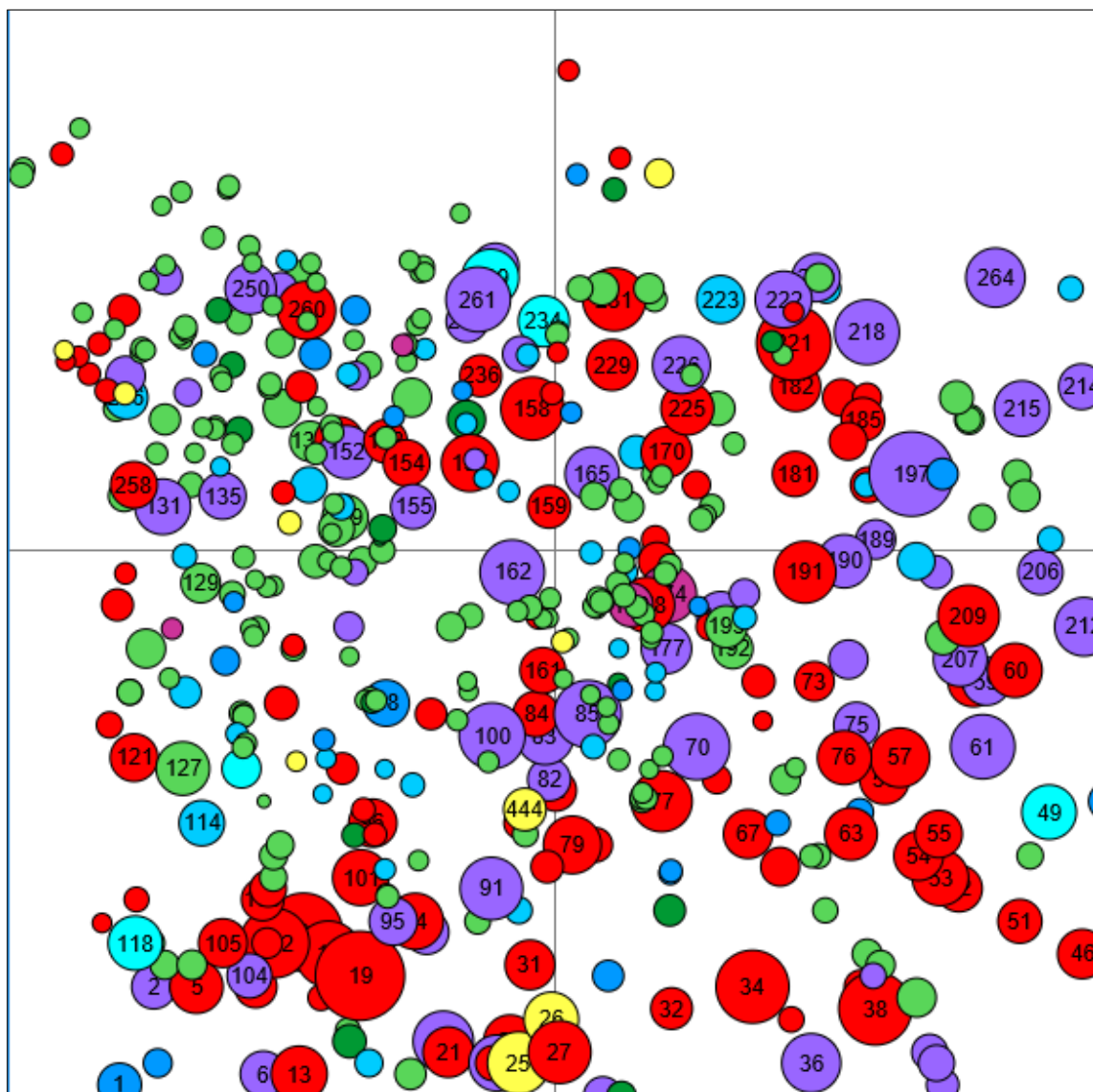
État / Région	Propriétaire	Établissement	Superficie
Haute Marne / Champagne Ardennes	Office National des Forêts, Agence Haute-Marne	2015	1,6 (*pour 1,6 ha)
Altitude (mètres)	Précipitation annuelle moyenne [mm]	Température annuelle moyenne [°C]	Forêt naturelle
450	900	8,6	Asperulo-Fagetum
Nombre d'arbres [N/ha]	Surface terrière [m ² /ha]	Volume [m ³ /ha sous écorce]	Valeur de l'habitat [points/ha]
284 (*454)	13,2 (*21,1)	136 (*217,5)	5240 (*8384)



*** Répartition des dendromicrohabitats par code (Total: 607)**



Carte du marteloscope (1,6 ha):



Contact:

Jean-Jacques Bouteaux
Unité territoriale d' Auberive
6 Rue de l'Abbatiale
52160 Auberive
jean-jacques.bouteaux@onf.fr