

# Information technique

# FR

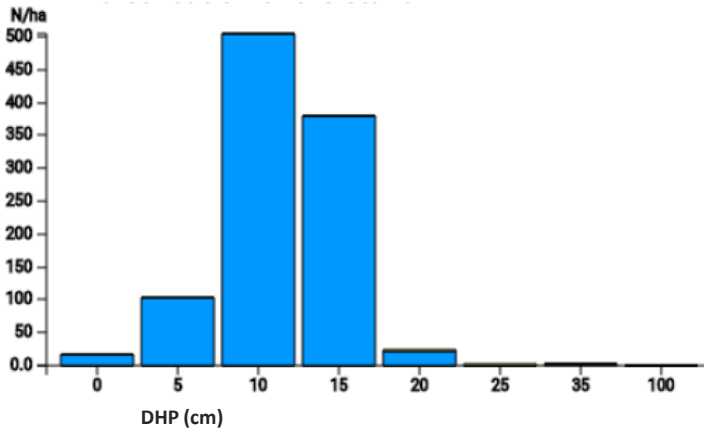
Nom: **Retjons**

Type de forêt: **Plantation de Pin maritime**

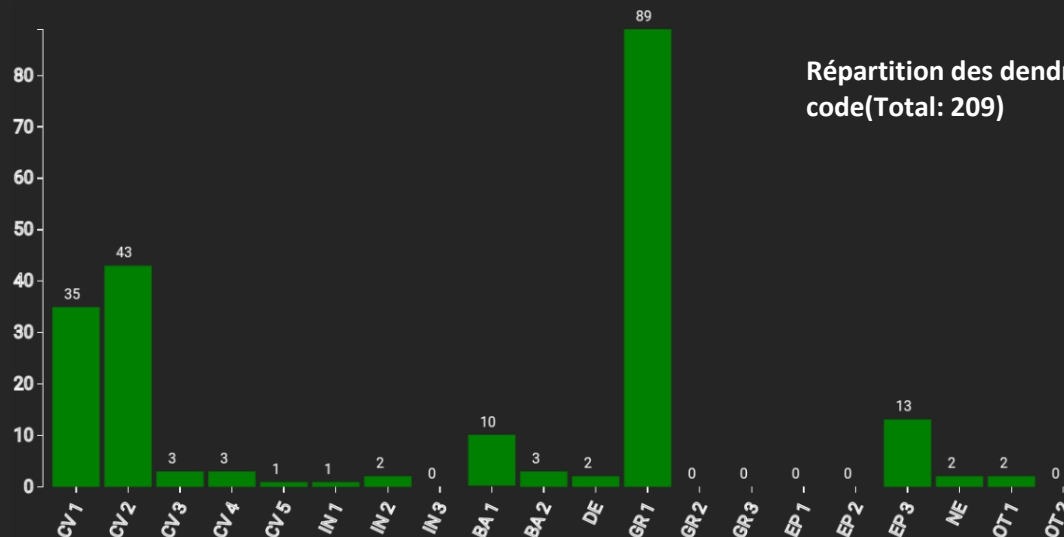
(établissement après la tempête Klaus 2009)

État / Région	Propriétaire	Établissement	Superficie
France / Nouvelle Aquitaine	propriétaire privé - "forêt-école"	2020	1,0
Altitude	Précipitation annuelle moyenne [mm]	Température annuelle moyenne [°C]	Forêt naturelle
100	917 (1981-2010)	13.6 (1981-2010)?	Quercenion robori-pyrenaicae
Nombre d'arbres [N/ha]	Surface terrière [m <sup>2</sup> /ha]	Volume [m <sup>3</sup> /ha sous écorce]	Valeur de l'habitat [points/ha]
1034	17.1	78.2	3788

Distribution DHP




Répartition des essences (% Volume)



Répartition des dendromicrohabitats par code (Total: 209)

## Carte du marteloscope (1,0 ha):



### Contact:

Luc-Olivier Delebeque  
CNPF-CRPF Nouvelle Aquitaine  
6 parvis des Chartrons, CS 41255  
33075 Bordeaux  
lo.delebecque@crpf.fr

