

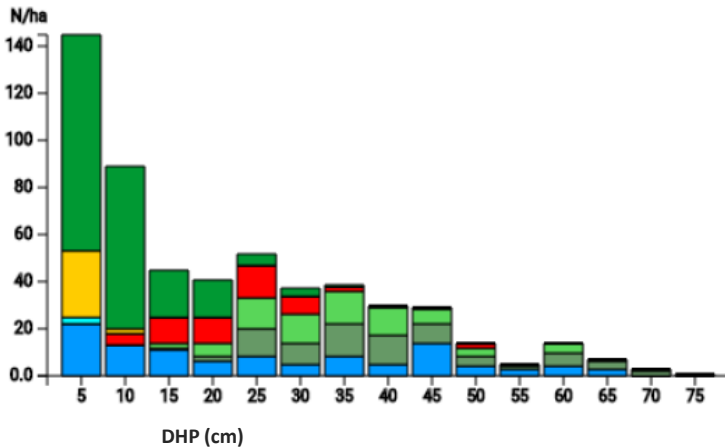
Information technique

FR

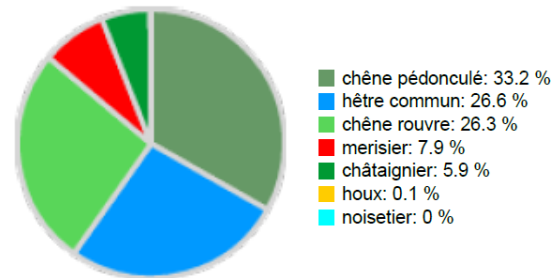
Nom: **Mouledous** Type de forêt: **Chênaie-hêtraie avec mélange de châtaignier et de merisier**

État / Région	Propriétaire	Établissement	Superficie
Occitanie / Hautes-Pyrénées	Privé	2018	1,0
Altitude	Précipitation annuelle moyenne [mm]	Température annuelle moyenne [°C]	Forêt naturelle
360	970	12,9	Asperulo-Fagenion
Nombre d'arbres [N/ha]	Surface terrière [m ² /ha]	Volume [m ³ /ha sous écorce]	Valeur de l'habitat [points/ha]
551	35,8	407,0	4418

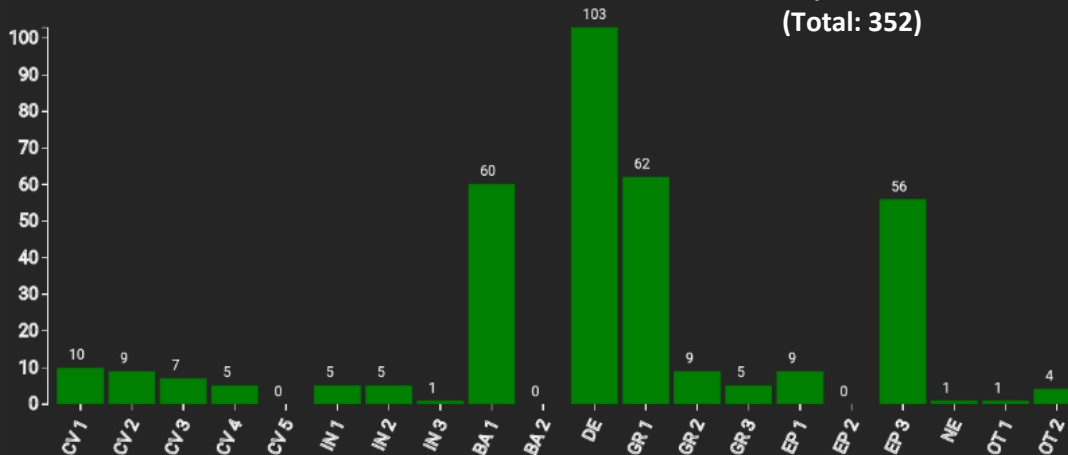
Distribution DHP




Répartition des essences (% Volume)



Répartition des dendromicrohabitats par code (Total: 352)



Carte du marteloscope (1,0 ha):



Contact:

Emmanuel Rouyer

Centre Regional Occitane (CNPf) / Centre
National de la Propriete Forestiere (CRPF)

7 chemin de la Lacade

31320 Auzeville-Tolosane

emmanuel.rouyer@crpf.fr

