

# Information technique

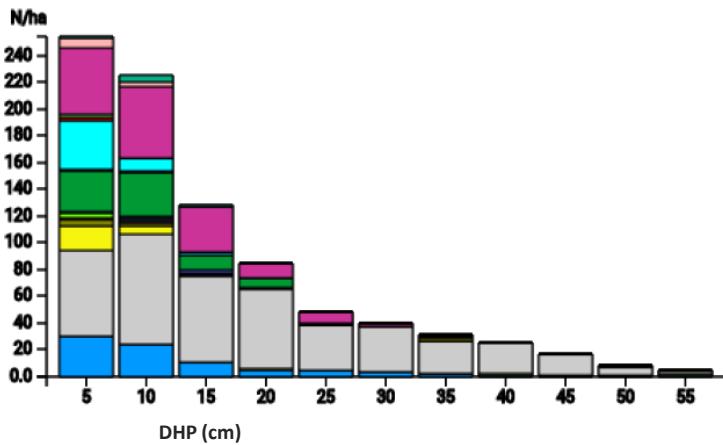
# FR

Nom: **Betchat**

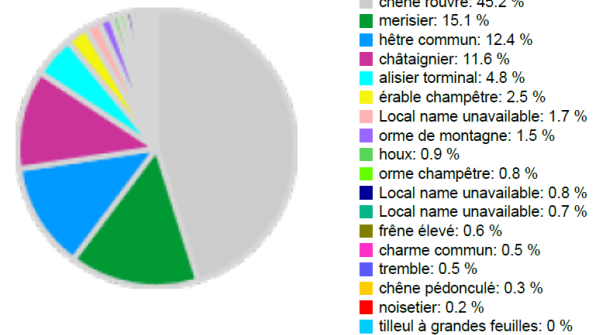
Type de forêt : **Chênaie-hêtraie avec mélange de châtaignier et de merisier**

État / Région	Propriétaire	Établissement	Superficie
Occitanie / Ariège	Privé	2018	1,0
Altitude	Précipitation annuelle moyenne [mm]	Température annuelle moyenne [°C]	Forêt naturelle
450	925	12,2	Crataego laevigata- Quercetum roboris
Nombre d'arbres [N/ha]	Surface terrière [m <sup>2</sup> /ha]	Volume [m <sup>3</sup> /ha sous écorce]	Valeur de l'habitat [points/ha]
867	29,5	306,5	6910

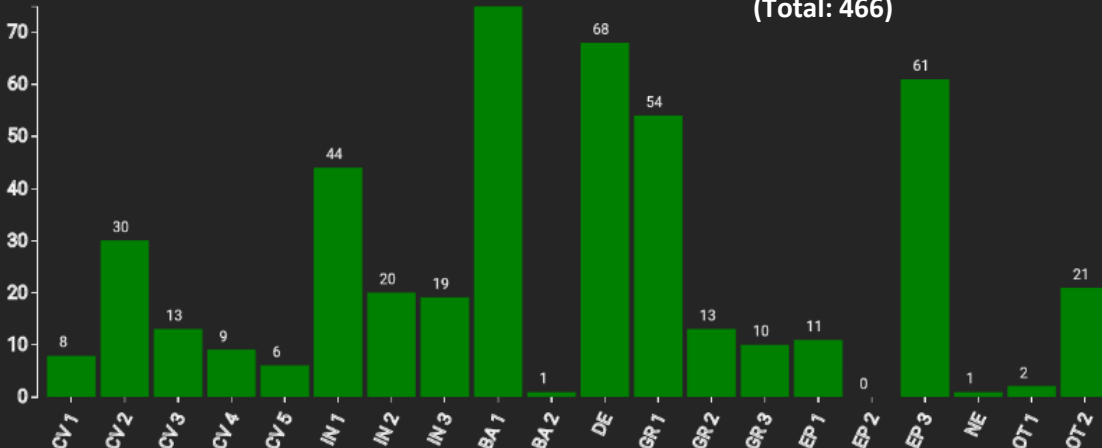
Distribution DHP



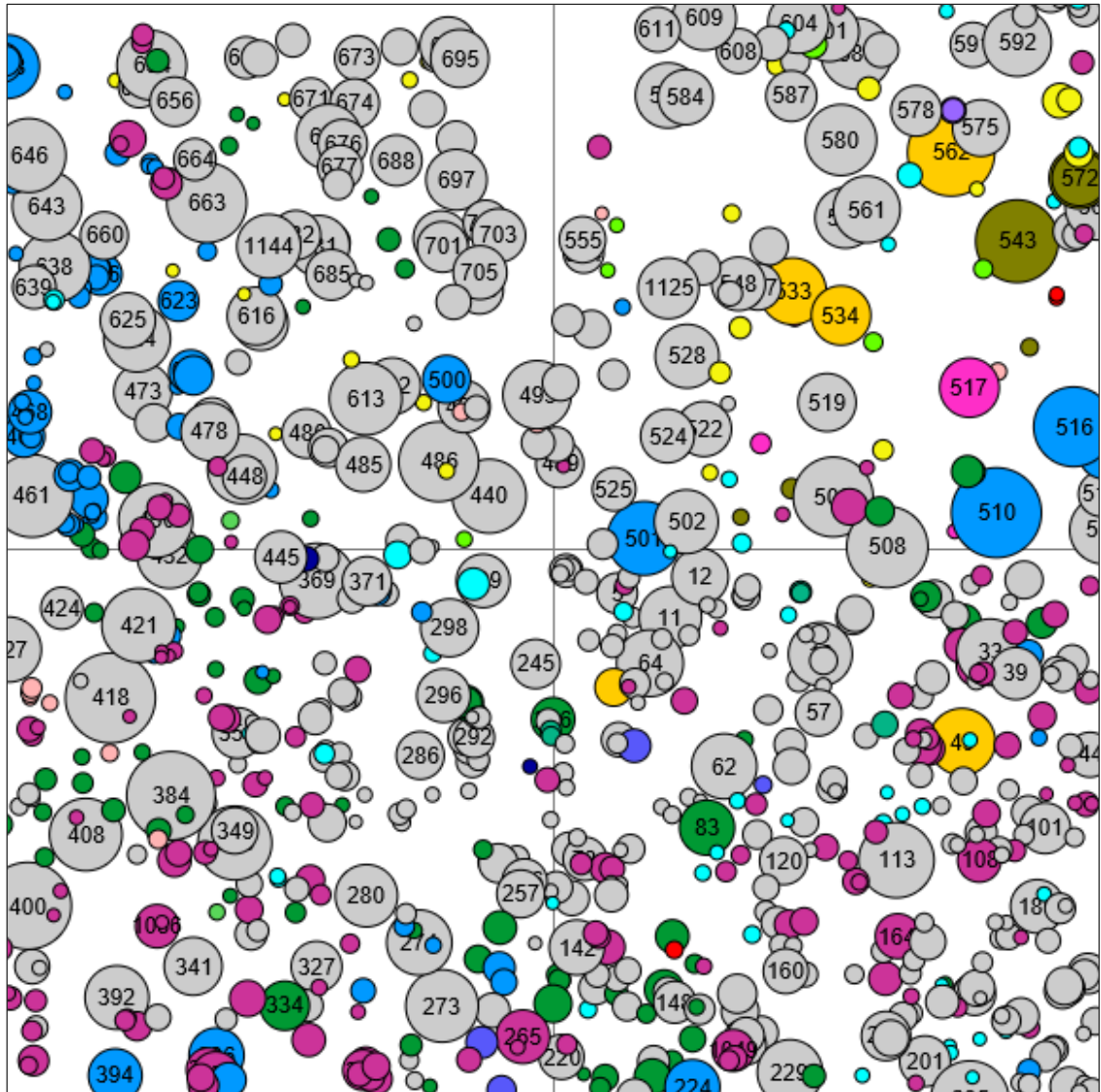
Répartition des essences (% Volume)



Répartition des dendromicrohabitats par code (Total: 466)



## Carte du marteloscope (1,0 ha):



### Contact:

**Emmanuel Rouyer**

Centre Regional Occitane (CNPf) / Centre  
National de la Propriete Forestiere (CRPF)

7 chemin de la Lacade

31320 Auzeville-Tolosane

[emmanuel.rouyer@crpf.fr](mailto:emmanuel.rouyer@crpf.fr)

