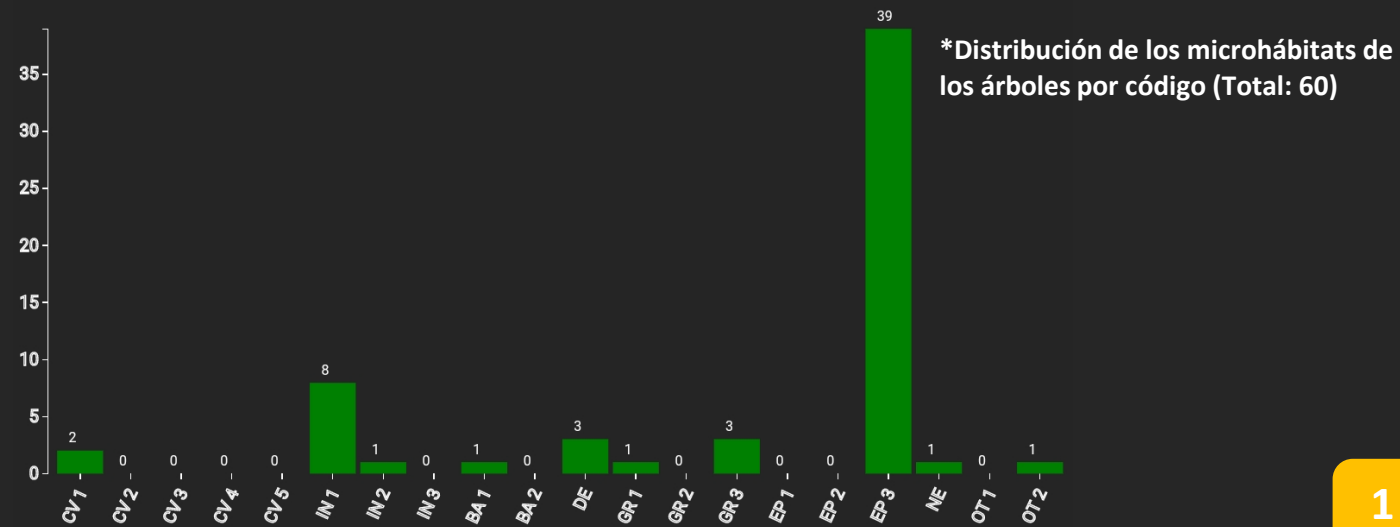
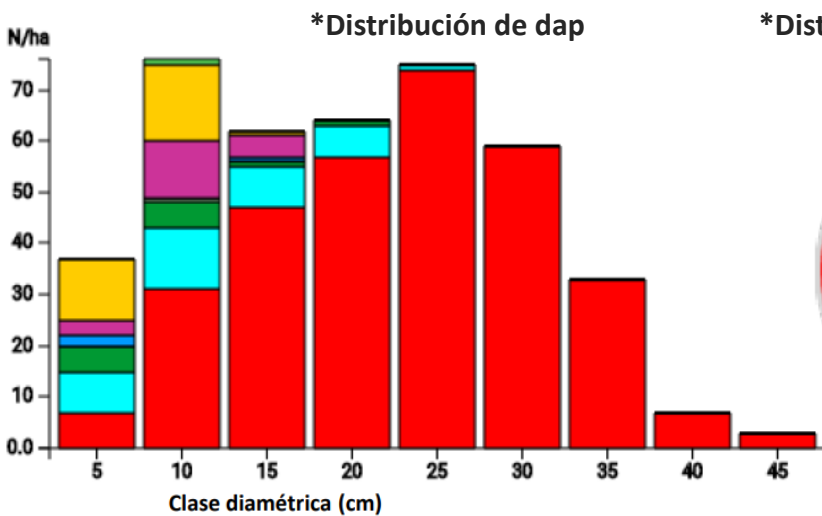


# Información técnica

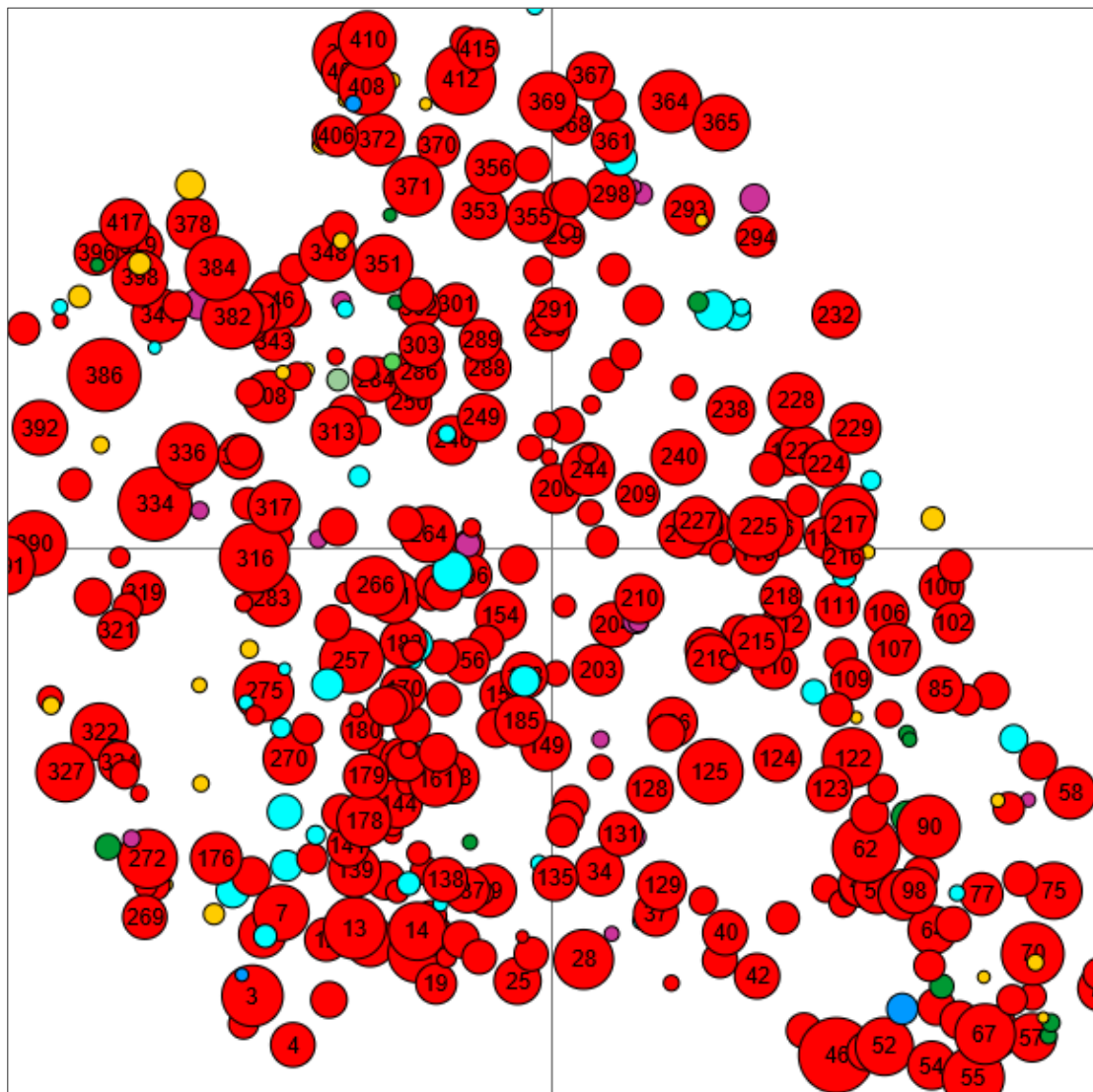
ES

Nombre: **Vall d'en Bas** Tipo de bosque: **Robledal de roble pubescente e hibridado**

Pais / Región	Propietario	Establecimiento	Superficie
España / Catalunya	Bosque privado	2016	0,7 ha (*valores para 0,7 ha)
Altitud (m.s.n.m.)	Precipitación media anual [mm]	Temperatura media anual [°C]	Comunidad de bosques naturales
560	1050 - 1100	12,0	Buxo sempervirentis-Quercetum pubescentis
Número de árboles [N/ha]	Superficie basal [m <sup>2</sup> /ha]	Volumen [m <sup>3</sup> /ha]	Valor del hábitat [puntos/ha]
594 (*416)	27,7 (*19,4)	270,3 (*189,2)	1517 (*1062)



## Mapa del marteloscopio (0,7 ha):



### Contacto:

**Teresa Baiges Zapater**

Centre de la Propietat Forestal - Departament  
d'Agricultura, Ramaderia, Pesca i Alimentació  
Finca Torreferrussa. Ctra. Sabadell a Santa  
Perpètua, km. 4,5. Apartat de Correus 240  
08130 Santa Perpètua de Mogoda  
[tbaiges@gencat.cat](mailto:tbaiges@gencat.cat)

