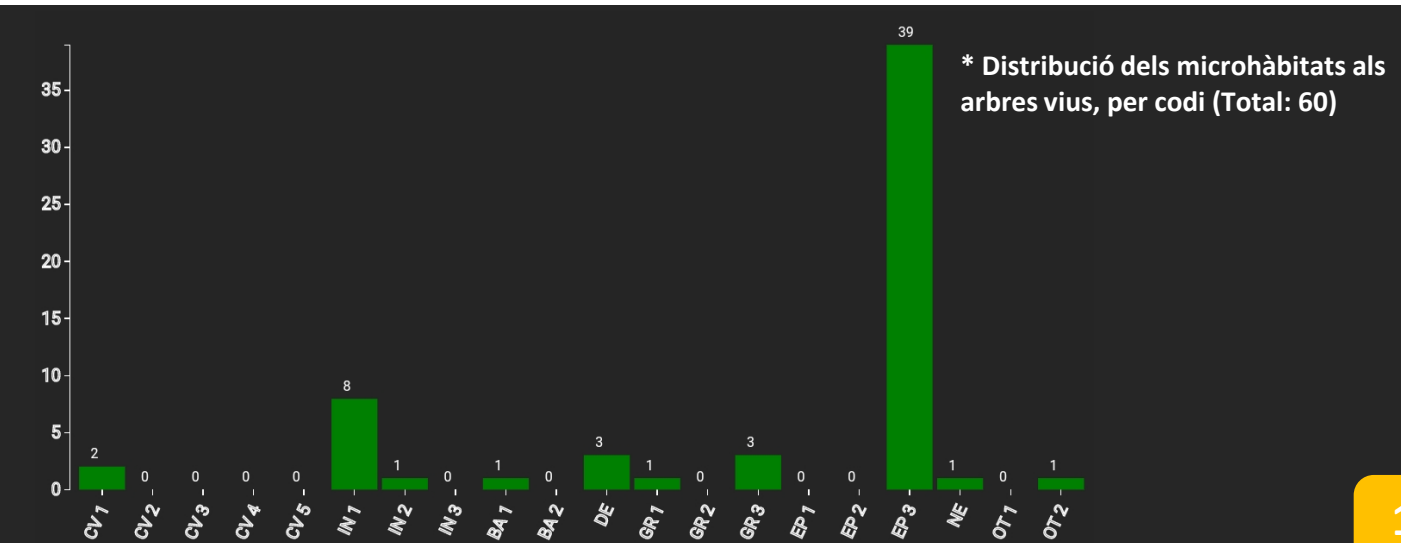
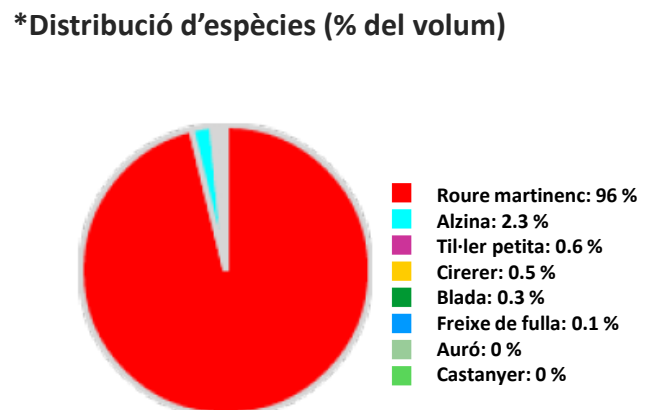
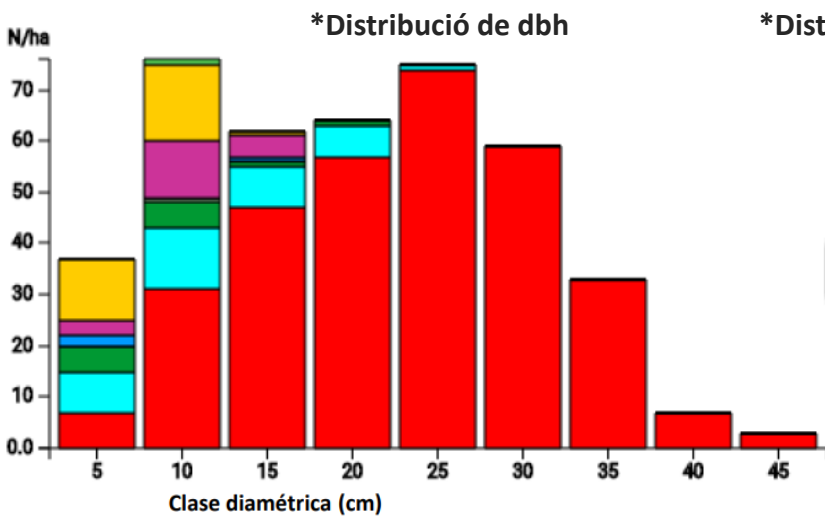


Informació tècnica

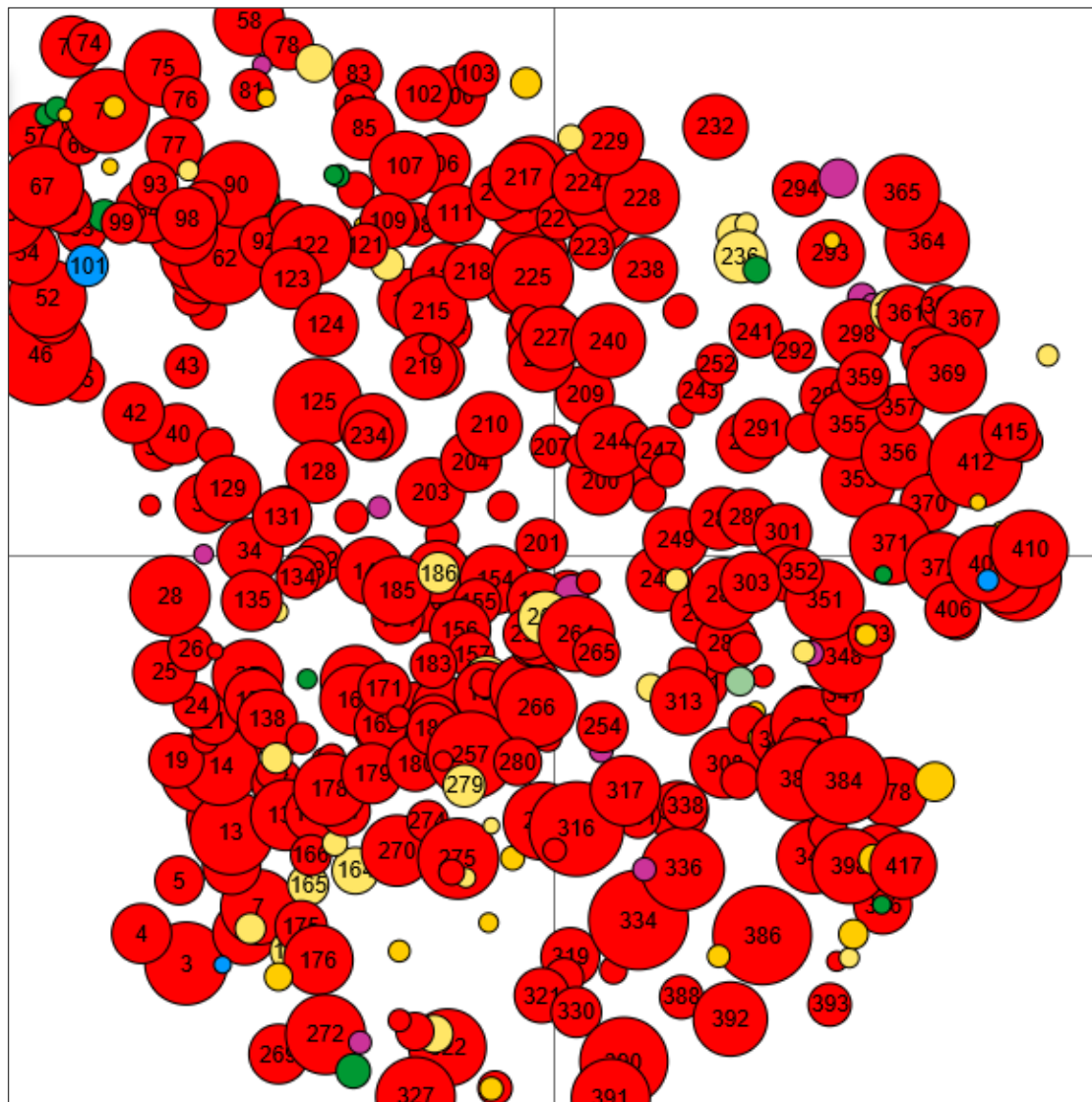
ES

Nom: **Vall d'en Bas** Formació forestal: **Roureda de roure martinenc i híbridats**

Estat / Regió	Propietat	Establiment	Superfície
Espanya / Catalunya	Bosc privat	2016	0,7 ha (*= valors per 0,7 ha)
Altitud (m.s.n.m.)	Precipitació mitjana anual [mm]	Temperatura mitjana anual [°C]	Comunitat vegetal
560	1050 - 1100	12,0	<i>Buxo sempervirentis-Quercetum pubescentis</i>
Nombre d'arbres [N/ha]	Superfície basal [m²/ha]	Volum [m³/ha]	Valor de l'hàbitat [punts/ha]
587 (*411)	27,4 (*19,2)	268,6 (*188,0)	1517 (*1062)



Mapa del marteloscopi (0,7 ha):



Contacte:

Teresa Baiges Zapater

Centre de la Propietat Forestal - Departament
d'Agricultura, Ramaderia, Pesca i Alimentació
Finca Torreferrussa. Ctra. Sabadell a Santa
Perpètua, km. 4,5. Apartat de Correus 240
08130 Santa Perpètua de Mogoda
tbaiges@gencat.cat

