

Información técnica

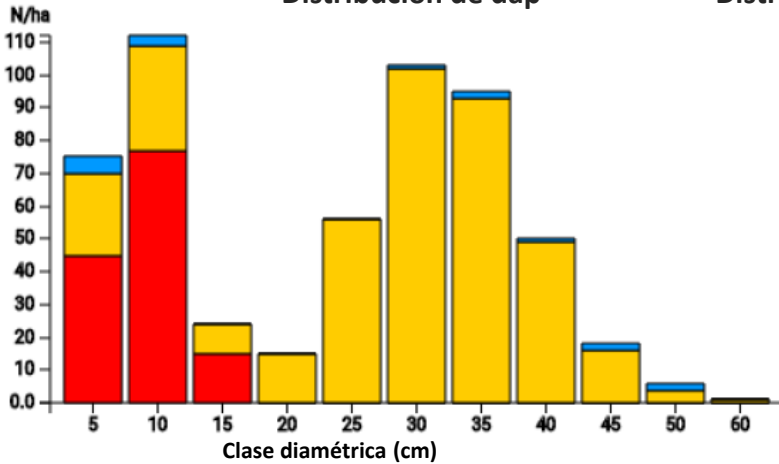
ES

Nombre: **Soria**

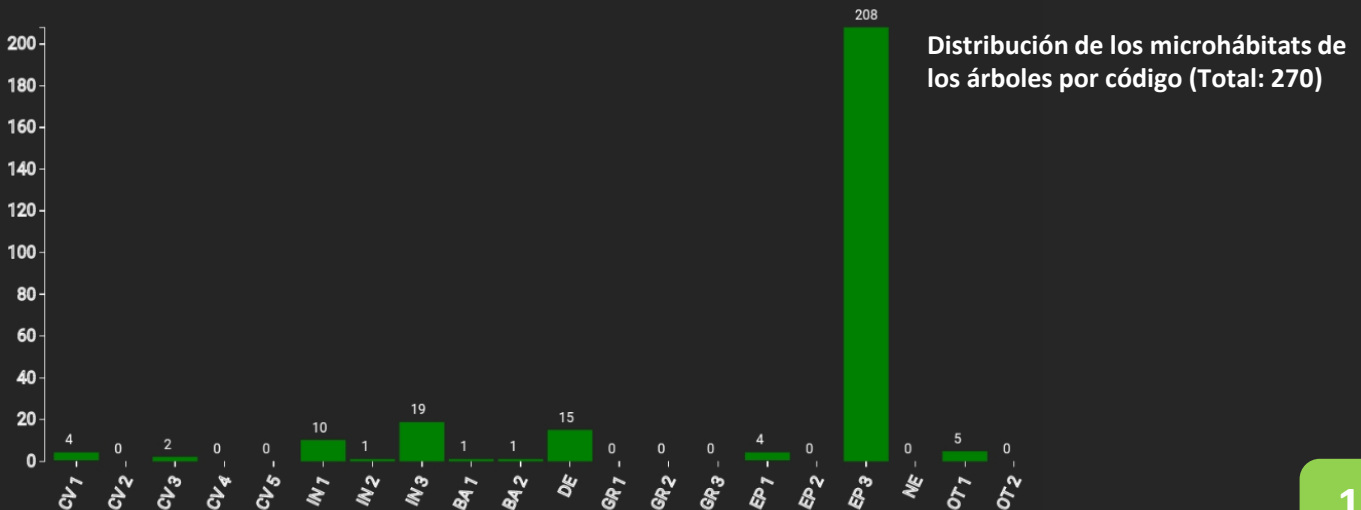
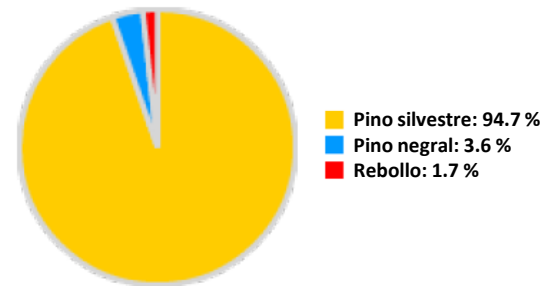
Tipo de bosque: **Pino silvestre con sotobosque de melojo**

Pais / Región	Propietario	Establecimiento	Superficie
España / Castilla y León	Ayuntamiento de Soria	2009	1 ha
Altitud (m s. n. m.)	Precipitación media anual [mm]	Temperatura media anual [°C]	Comunidad de bosques naturales
1171	811	8.1	Luzulo forsteri - Querceto pyrenaicae sigmetum
Número de árboles [N/ha]	Superficie basal [m ² /ha]	Volumen [m ³ /ha]	Valor del hábitat [puntos/ha]
555	37.0	361.0	6589

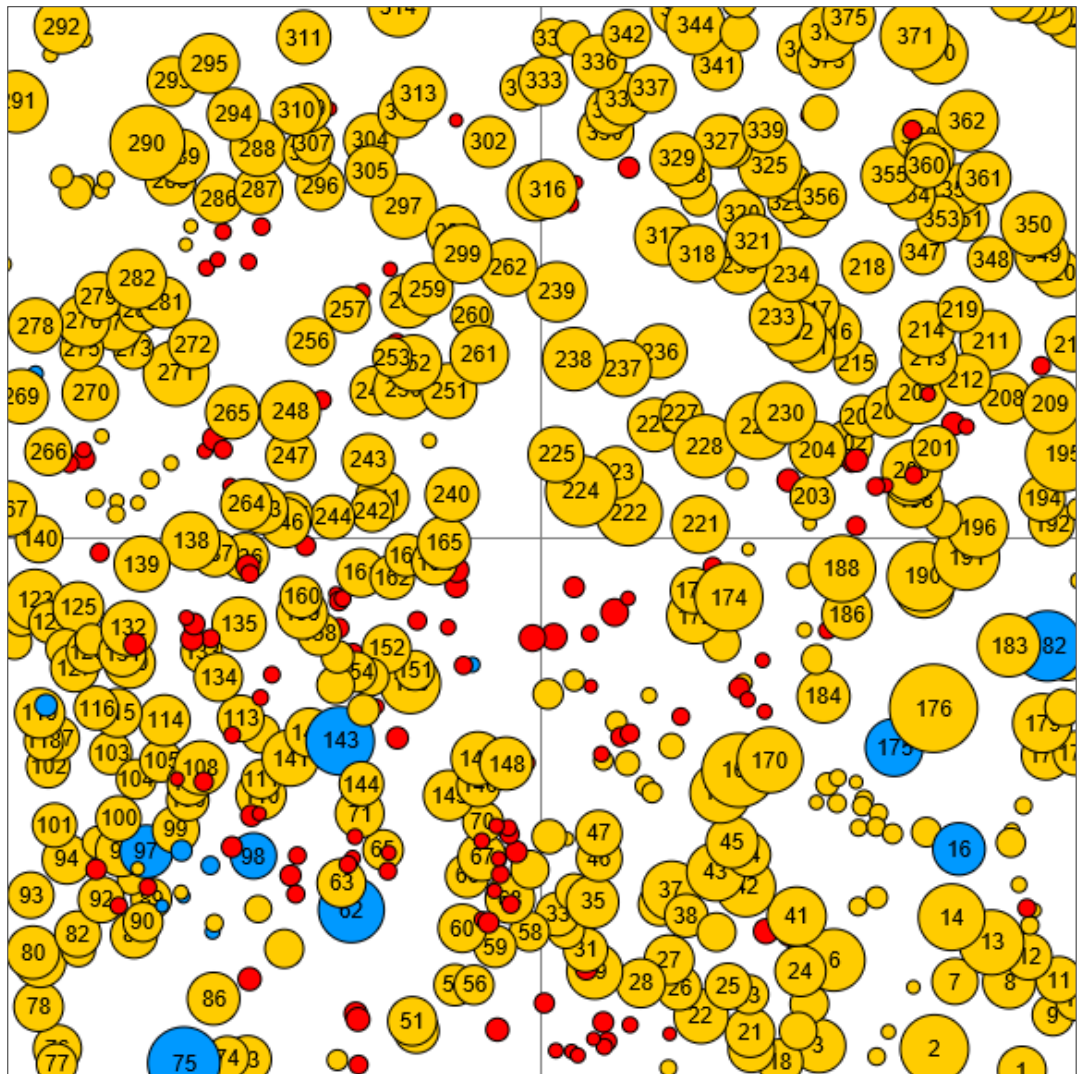
Distribución de dap



Distribución de especies (% del volumen)



Mapa del marteloscopio (1.0 ha):



Contacto:

Lidón Martínez Navarro / David Lasala

Servicio de Restauración y Gestión Forestal,
Consejería de Fomento y Medio Ambiente /
Agresta S.Coop.

Calle Rigoberto Cortejoso, 14, 47014 Valladolid

/ Calle Numancia nº1, 3º 42001 Soria

MarNavMa@jcyL.es / dlasala@agresta.org

Felipe Bravo

Universidad de Valladolid (Campus Palencia)

felipe.bravo@uva.es

