

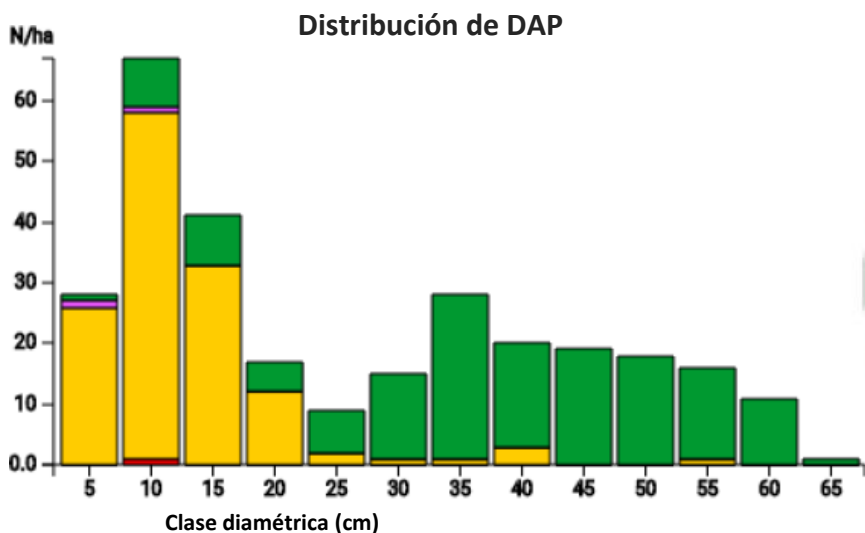
Información técnica

ES

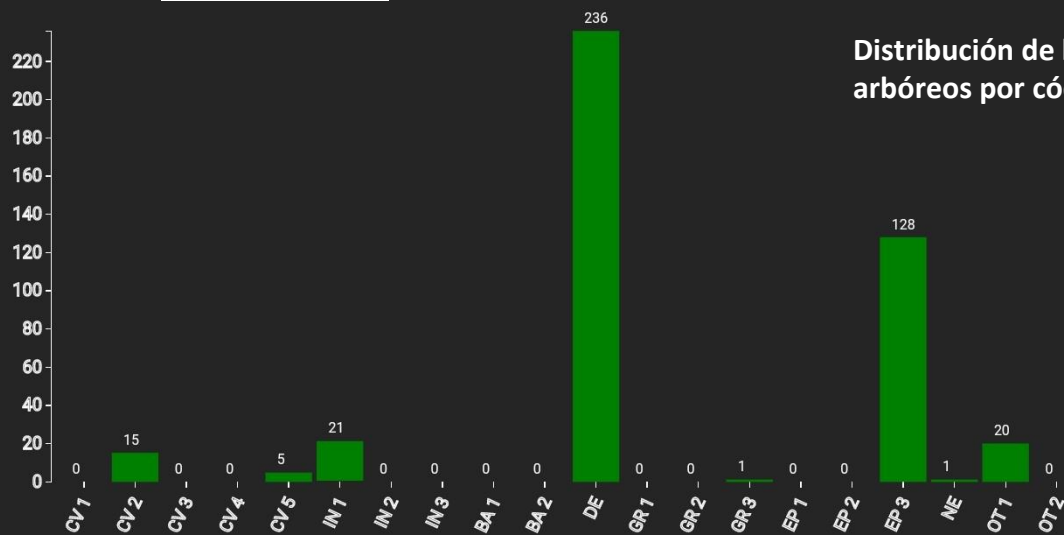
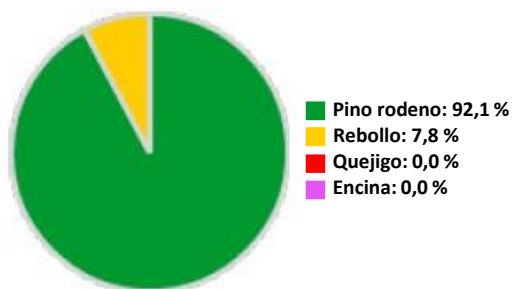
Nombre:
Pinar de Talayuela

Tipo de bosque: Pinar de *Pinus pinaster mesogenensis* con *Quercus pyrenaica*

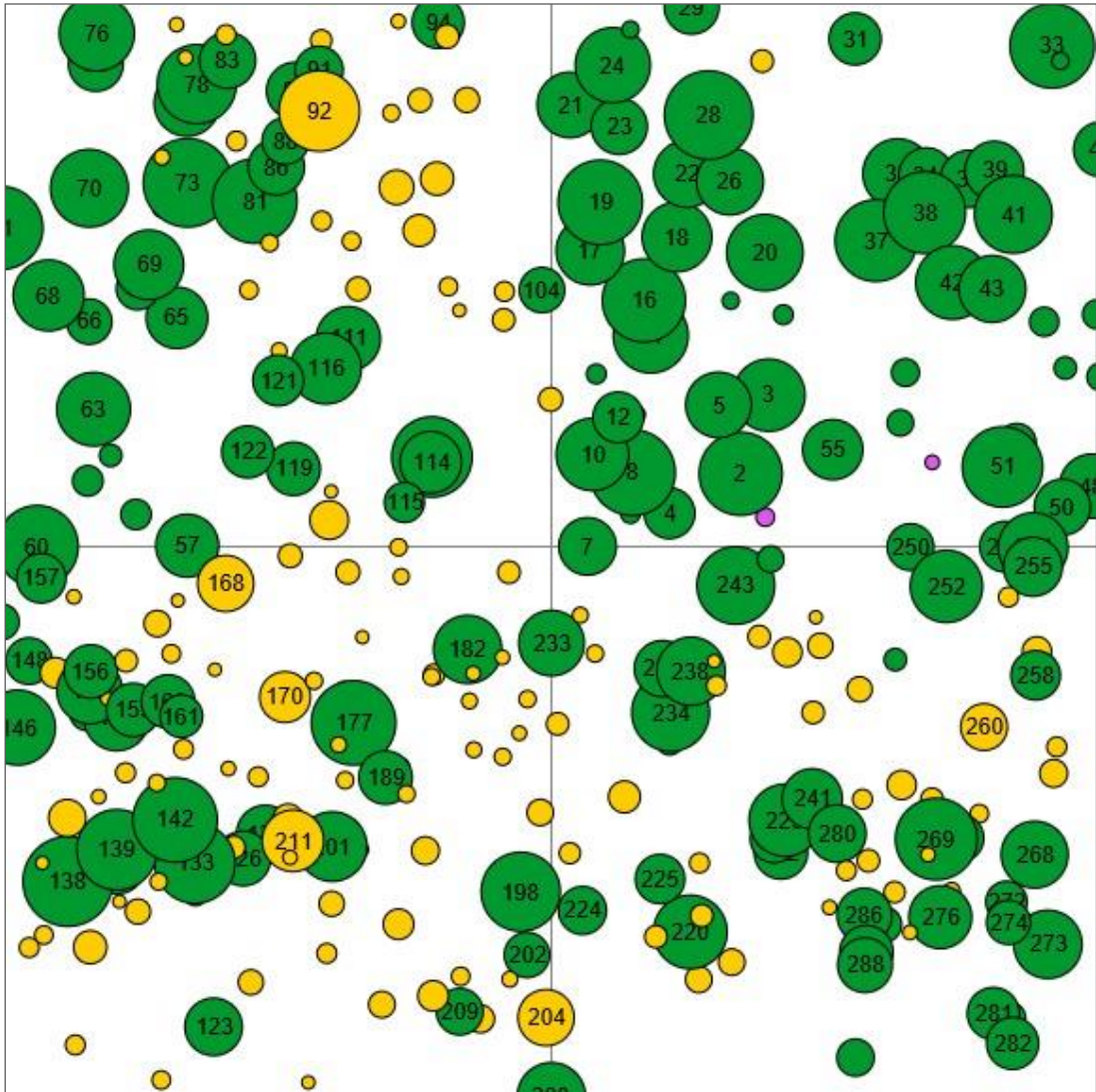
| País / Región | Propietario | Establecimiento | Superficie |
|--------------------------|---------------------------------------|------------------------------|---|
| España / Cáceres | Ayuntamiento de Talayuela | 2020 | 1 ha |
| Altitud [m.s.n.m.] | Precipitación media anual [mm] | Temperatura media anual [°C] | Ecorregión |
| 264 | 850 | 15 | Bosque esclerófilo y semicaducifolio de la P.I. |
| Número de árboles [N/ha] | Área basimétrica [m ² /ha] | Volumen [m ³ /ha] | Valor de hábitat [puntos/ha] |
| 290 | 24,8 | 154,9 | 4808 |



Distribución de especies arbóreas (% del volumen)



Mapa del marteloscopio (1 ha):



Contacto:

Leopoldo Rojo Serrano

Ministerio para la Transición Ecológica y el Reto Demográfico

Gran Vía de San Francisco 4; 28005 Madrid
lrojo@miteco.es

Enrique Balbuena Gutiérrez

Jefe de Sección Programas
Servicio de Ordenación y Gestión Forestal/Dirección General Política Forestal
enrique.balbuena@juntaex.es

