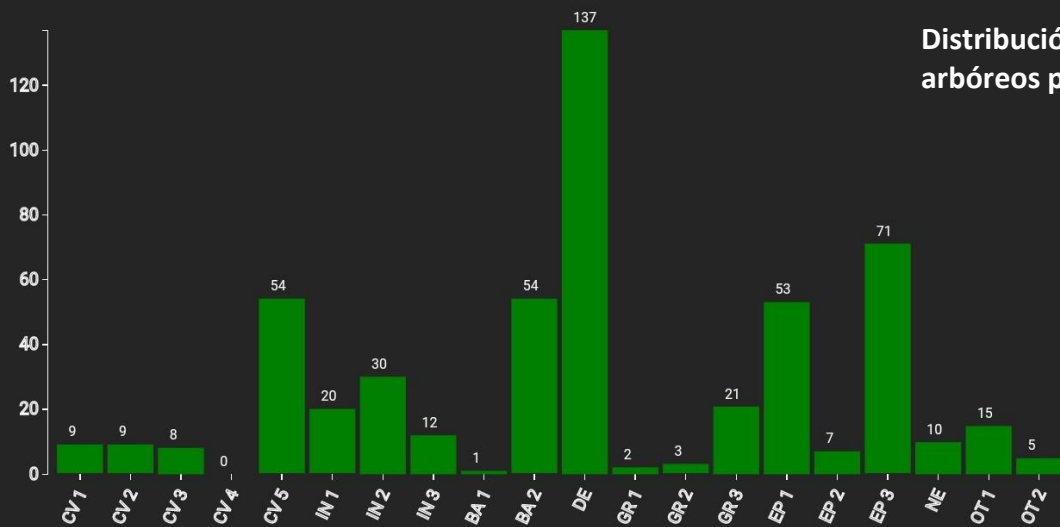
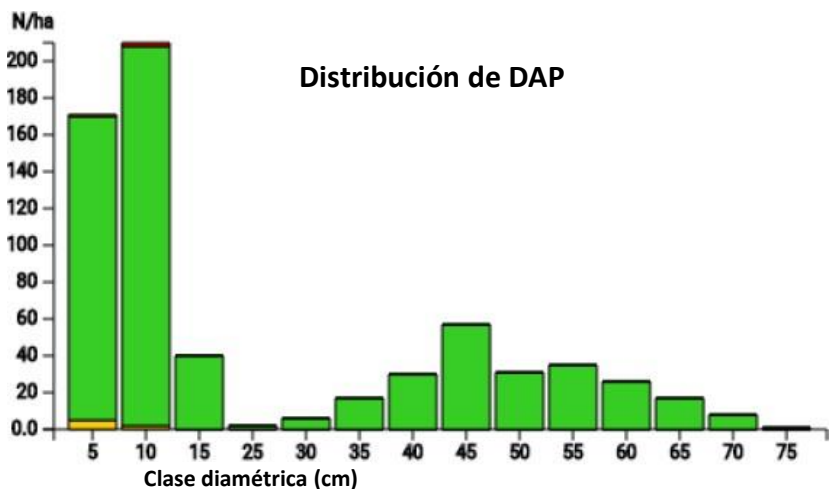


Información técnica

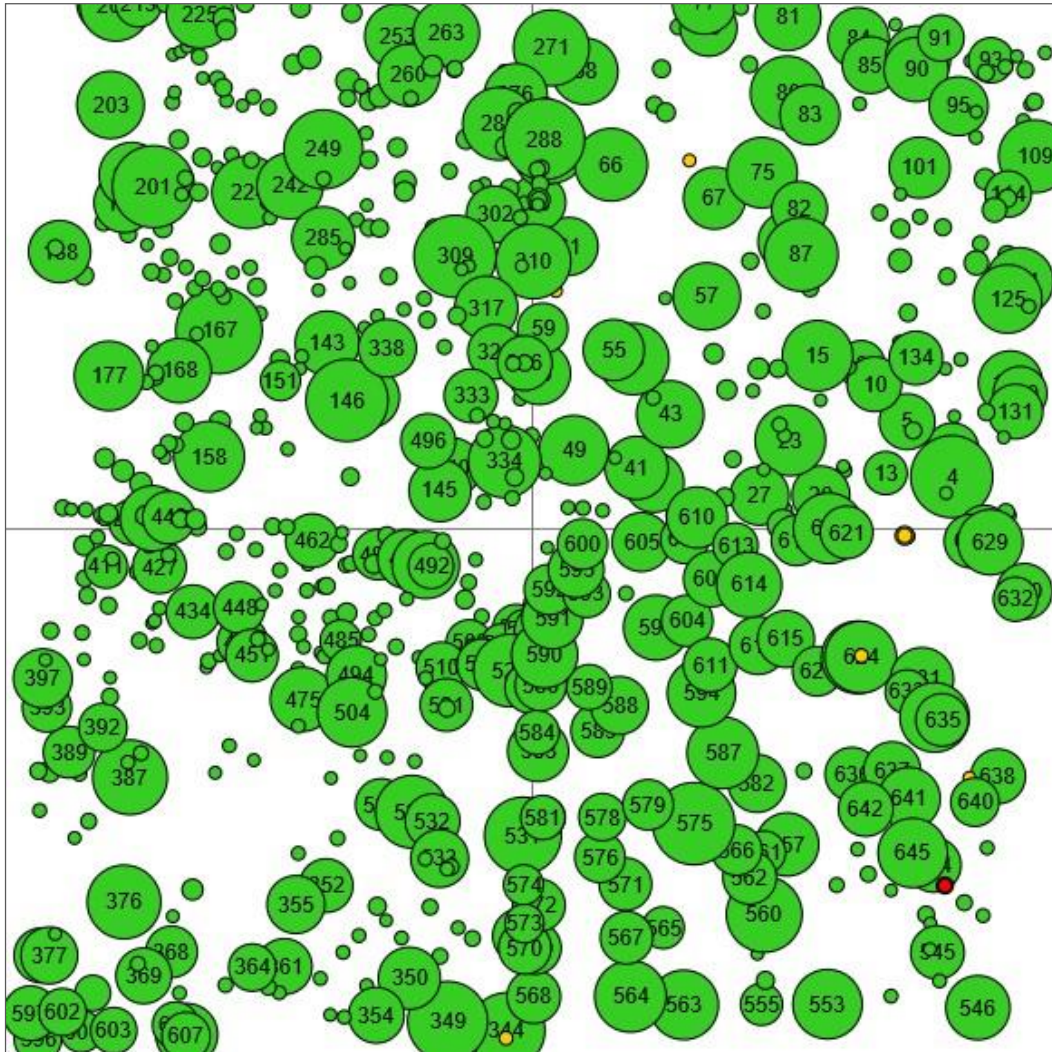
ES

Nombre: Monte de Valsain **Tipo de bosque:** Pinares de pino silvestre carpetanos e ibéricos septentrionales, silicícolas, con enebros rastreros, piornos y cambrones

País / Región	Propietario	Establecimiento	Superficie
España / Segovia	Organismo Autónomo Parques Nacionales	2020	1 ha
Altitud [m.s.n.m.]	Precipitación media anual [mm]	Temperatura media anual [°C]	Ecorregión
1230	690	10,6	Bosque de coníferas de la península ibérica
Número de árboles [N/ha]	Área basimétrica [m ² /ha]	Volumen [m ³ /ha]	Valor de hábitat [puntos/ha]
651	53,6	689,0	8224



Mapa del marteloscopio (1 ha):



Contacto:

Leopoldo Rojo Serrano

Ministerio para la Transición Ecológica y el Reto Demográfico

Gran Vía de San Francisco 4; 28005 Madrid
lrojo@miteco.es

Javier Donés Pastor

Centro Montes y Aserradero de Valsaín
C/Primera, 11; 40109 Pradera de Navahorno
Real Sitio de San Ildefonso Segovia
jdones@oapn.es

