

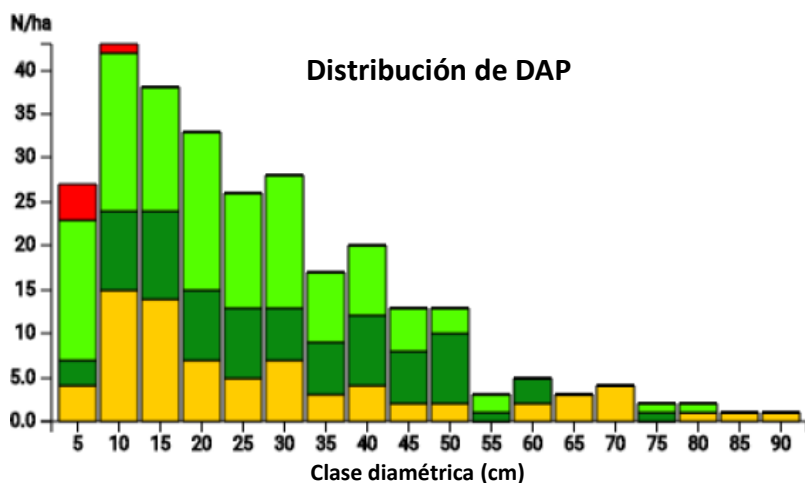
Información técnica

ES

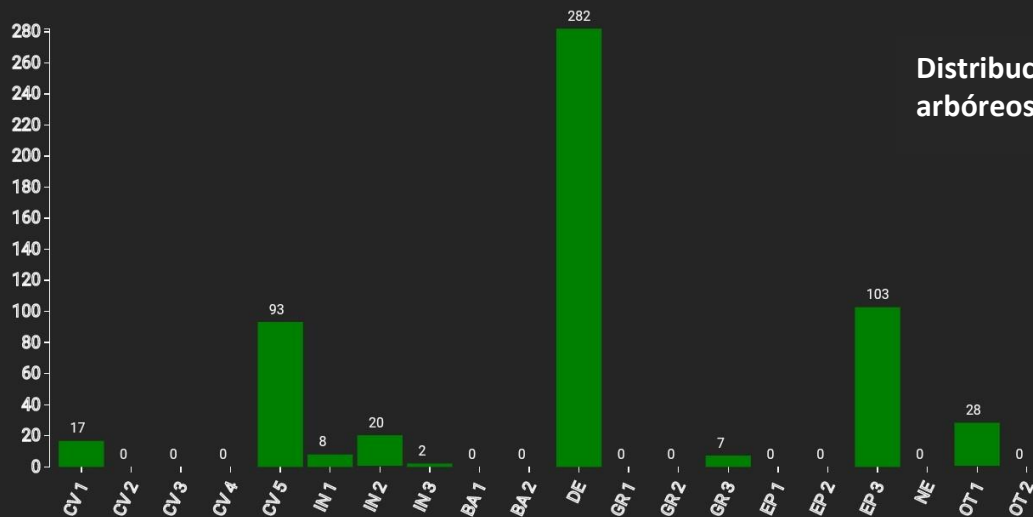
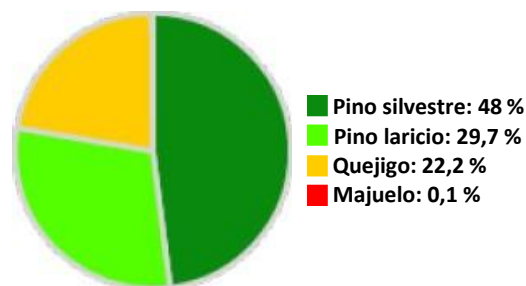
Nombre:
Dehesa de Valsalobre

Tipo de bosque: **Masa mixta de *Pinus nigra*, *Pinus sylvestris* y *Quercus faginea***

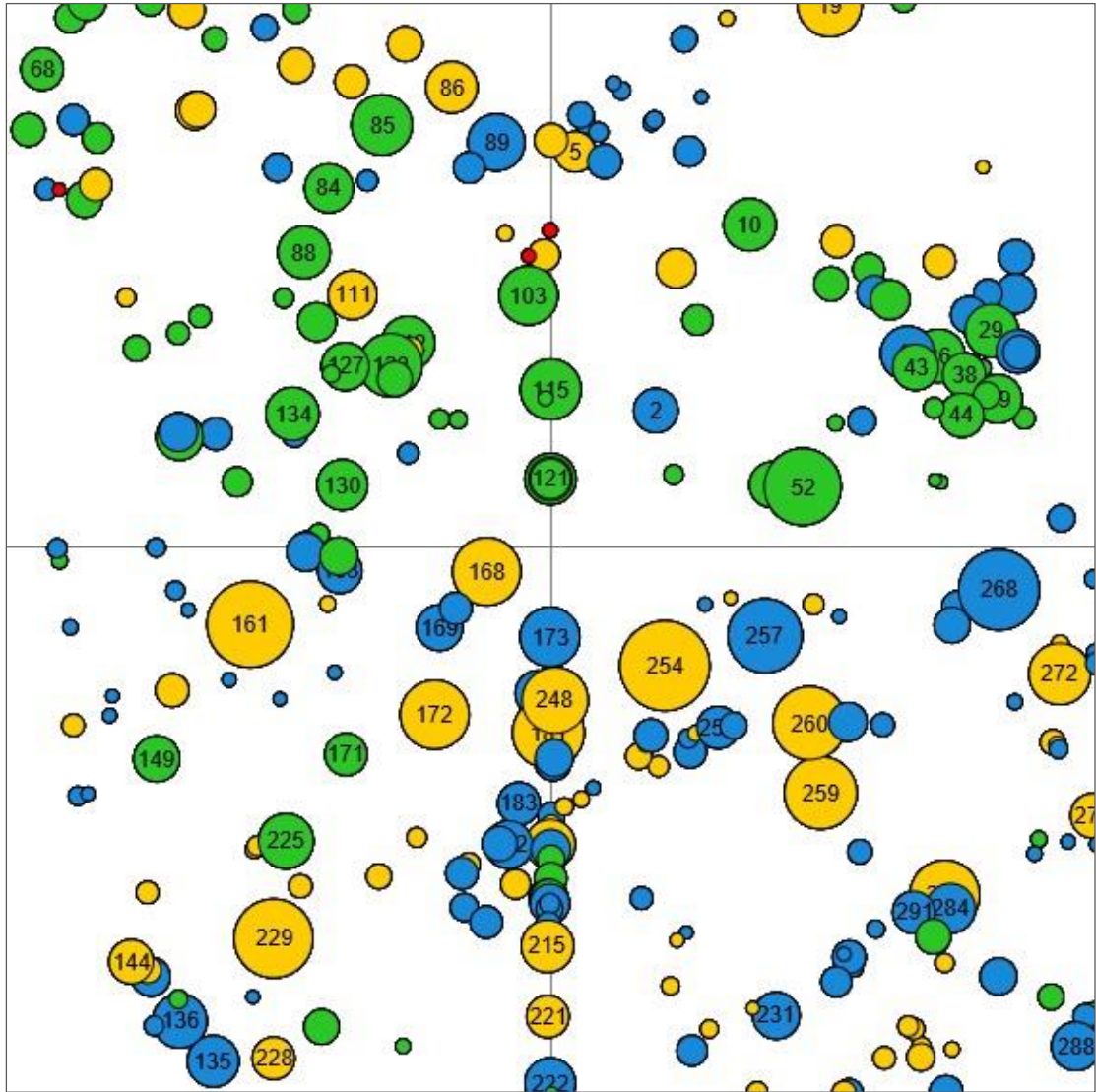
País / Región	Propietario	Establecimiento	Superficie
España / Cuenca	Ayuntamiento de Valsalobre	2020	1 ha
Altitud [m.s.n.m.]	Precipitación media anual [mm]	Temperatura media anual [°C]	Ecorregión
1347	785	12,0	Bosque de coníferas de la península ibérica
Número de árboles [N/ha]	Área basimétrica [m ² /ha]	Volumen [m ³ /ha]	Valor de hábitat [puntos/ha]
279	24,2	122,5	5848



Distribución de especies arbóreas (% del volumen)



Mapa del marteloscopio (1 ha):



Contacto:

Leopoldo Rojo Serrano

Ministerio para la Transición Ecológica y el Reto Demográfico

Gran Vía de San Francisco 4; 28005 Madrid
lrojo@miteco.es

María Jesús Moreno Segovia

Delegación provincial de la consejería de desarrollo sostenible de Cuenca

Calle Colon, 2; 16071 Cuenca
mjmorenos@jccm.es

