

# Información técnica

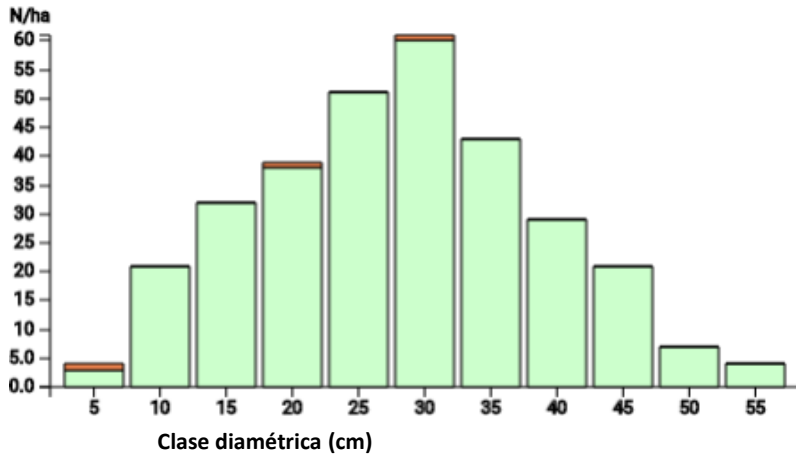
ES

Nombre: **Coca**

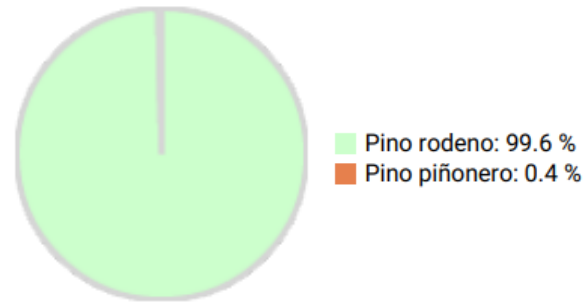
Tipo de bosque: **Bosque de Pinus pinaster con presencia puntual de Pinus pinea**

Pais / Región	Propietario	Establecimiento	Superficie
España / Castilla y León	Comunidad de Tierra y Villa de Coca	2023	1,0 ha
Altitud (m s. n. m.)	Precipitación media anual [mm]	Temperatura media anual [°C]	Comunidad de bosques naturales
790	308	12.3	Junipero oxycedri-Querceto rotundifoliae sigmetum
Número de árboles [N/ha]	Superficie basal [m <sup>2</sup> /ha]	Volumen [m <sup>3</sup> /ha]	Valor del hábitat [puntos/ha]
312	25,9	175,2	1024

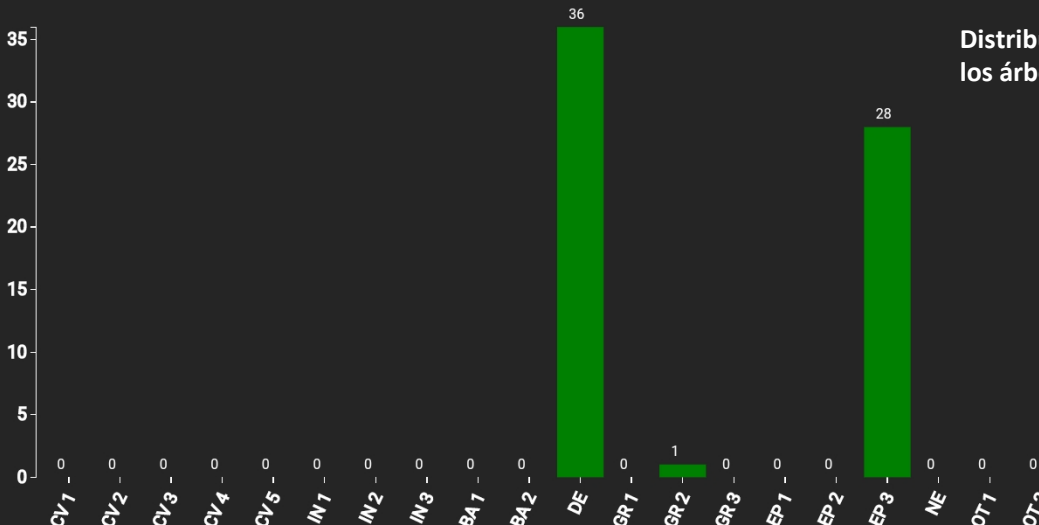
Distribución de dap



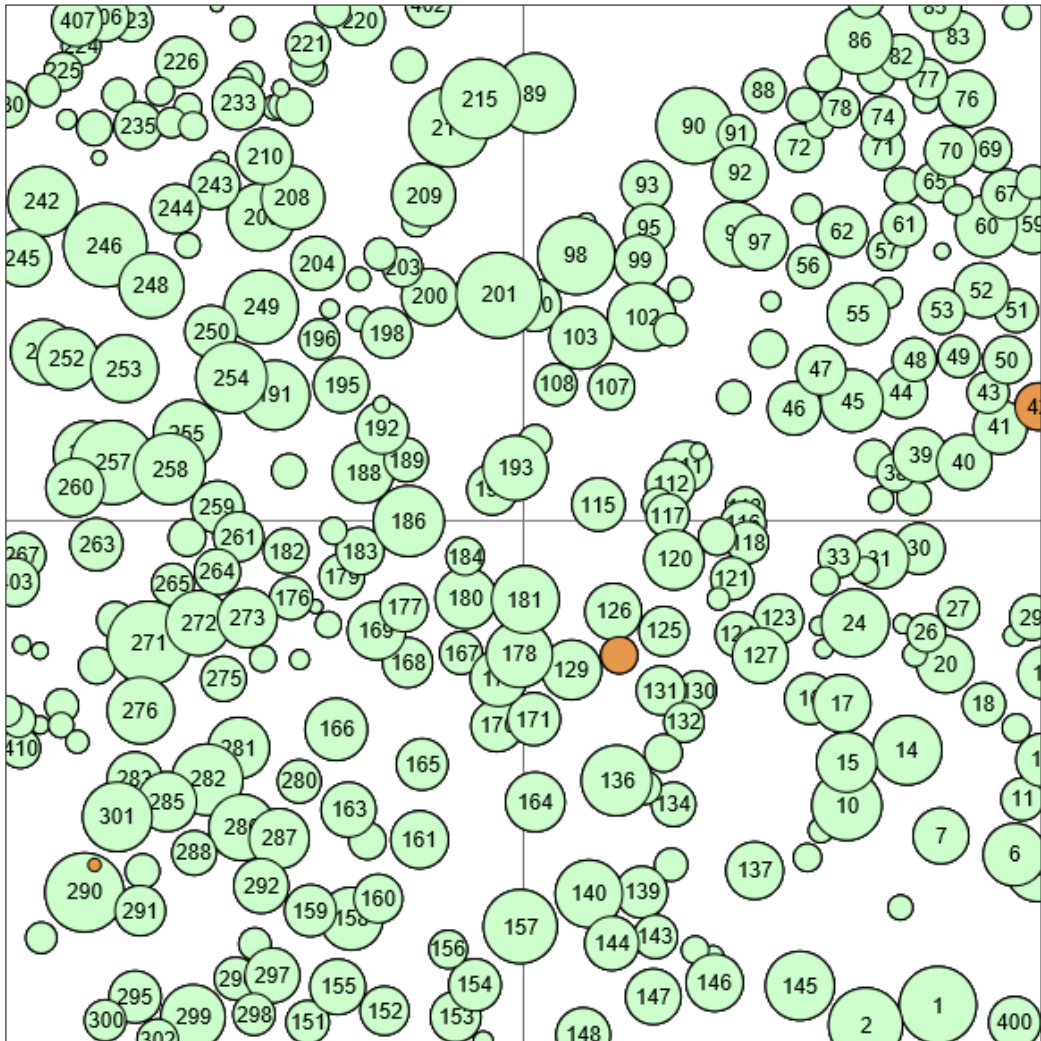
Distribucion de especies (% del volumen)



Distribución de los microhábitats de los árboles por código (Total: 65)



## Mapa del marteloscopio (1,0 ha):



### Contacto:

**Lidón Martínez Navarro / David Lasala**

Servicio de Restauración y Gestión Forestal,  
Consejería de Fomento y Medio Ambiente /  
Agresta S.Coop.

Calle Rigoberto Cortejoso, 14, 47014 Valladolid  
/ Calle Numancia nº1, 3º 42001 Soria  
MarNavMa@jcyL.es / dlasala@agresta.org

