

Información técnica

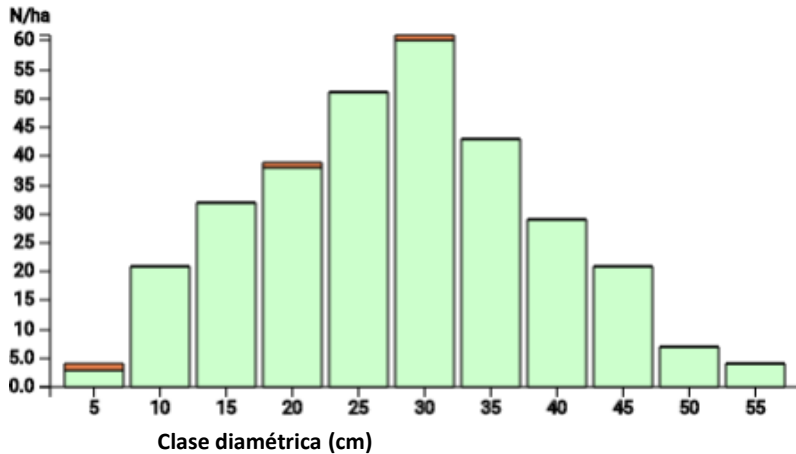
ES

Nombre: **Coca**

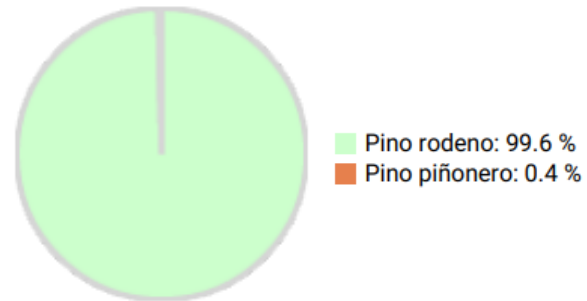
Tipo de bosque: **Bosque de Pinus pinaster con presencia puntual de Pinus pinea**

Pais / Región	Propietario	Establecimiento	Superficie
España / Castilla y León	Comunidad de Tierra y Villa de Coca	2023	1,0 ha
Altitud (m s. n. m.)	Precipitación media anual [mm]	Temperatura media anual [°C]	Comunidad de bosques naturales
790	308	12.3	Junipero oxycedri-Querceto rotundifoliae sigmetum
Número de árboles [N/ha]	Superficie basal [m ² /ha]	Volumen [m ³ /ha]	Valor del hábitat [puntos/ha]
312	25,9	175,2	1024

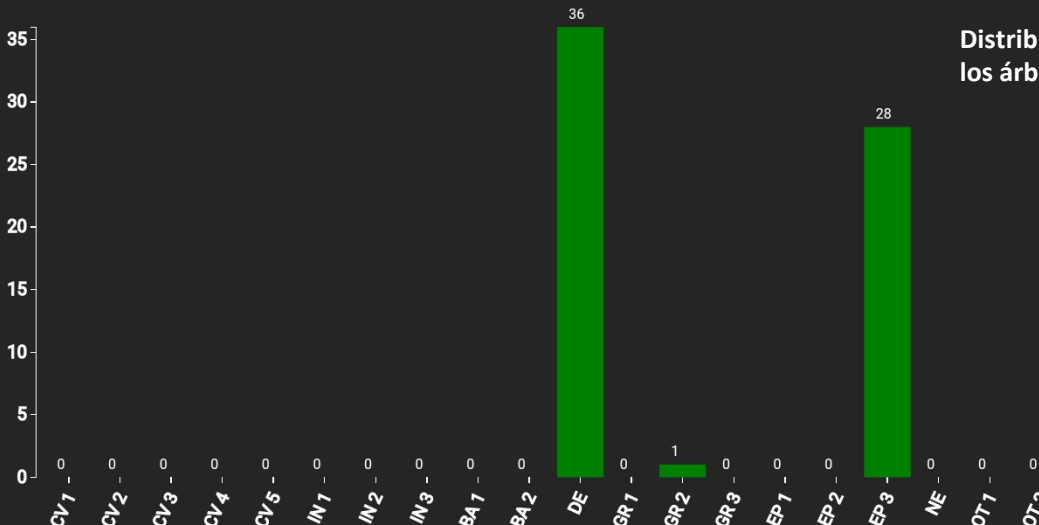
Distribución de dap



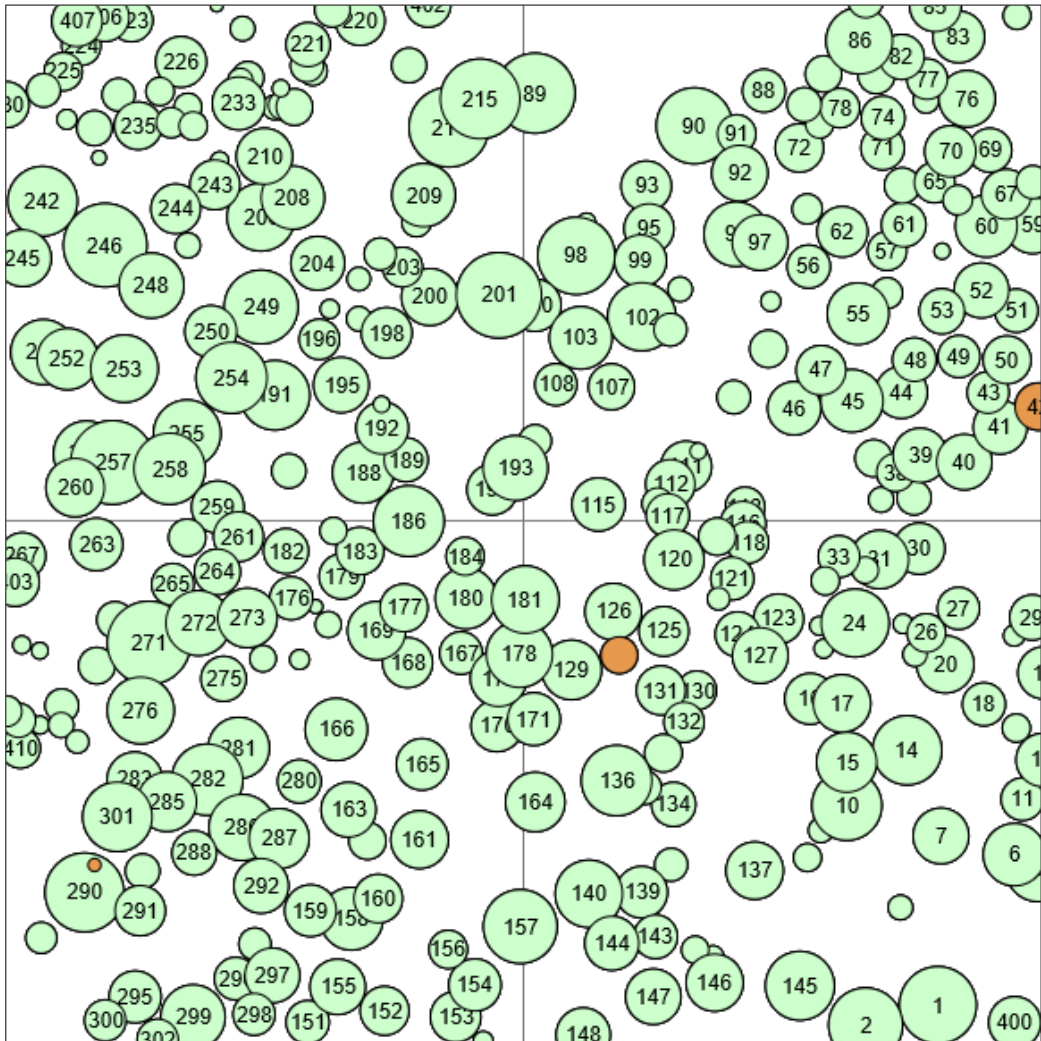
Distribucion de especies (% del volumen)



Distribución de los microhábitats de los árboles por código (Total: 65)



Mapa del marteloscopio (1,0 ha):



Contacto:

Carmelo Alonso Temiño / David Lasala

Servicio de Información y Educación ambiental
Calle Rigoberto Cortejoso, 14, 47014 Valladolid;
Agresta S. Coop, Campus universitario Duques de
Soria, Edificio I+D+i, 42004 Soria
MarNavMa@jcyL.es; dlasala@agresta.org

