

Información técnica

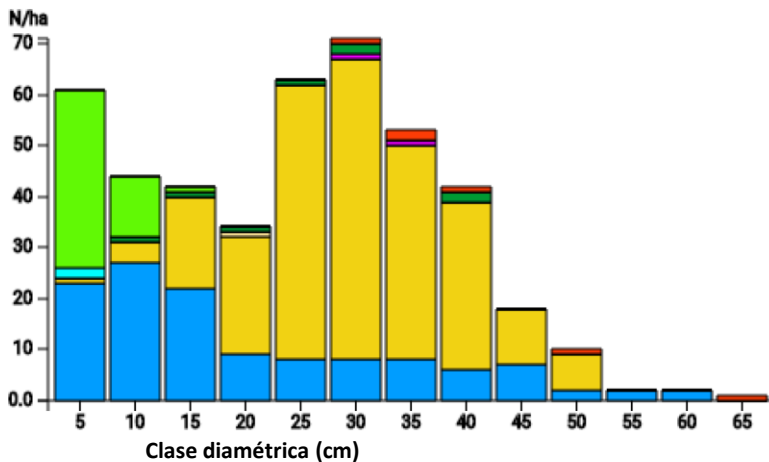
ES

Nombre: **Sierra de Fonfaraón y Mulleiroso**

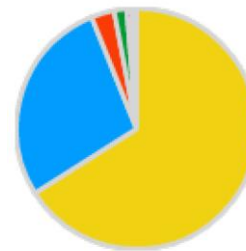
Tipo de bosque: **Bosque mixto cantábrico**

País / Región	Propietario	Establecimiento	Superficie
España / Asturias	Ayuntamiento de Tineo	2020	1 ha
Altitud [m.s.n.m.]	Precipitación media anual [mm]	Temperatura media anual [°C]	Vegetación potencial
819	1207	10,6	Blechno spicanti – Querceto roboris sigmetum
Número de árboles [N/ha]	Área basimétrica [m ² /ha]	Volumen [m ³ /ha]	Valor de hábitat [puntos/ha]
443	30,5	209,4	7951

Distribución de DAP

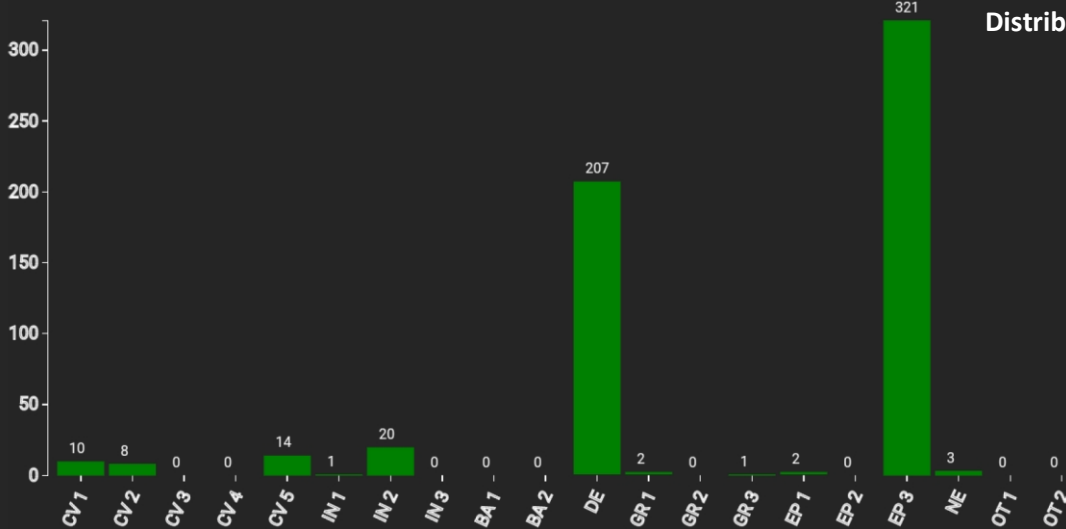


Distribución de especies arbóreas (% del volumen)

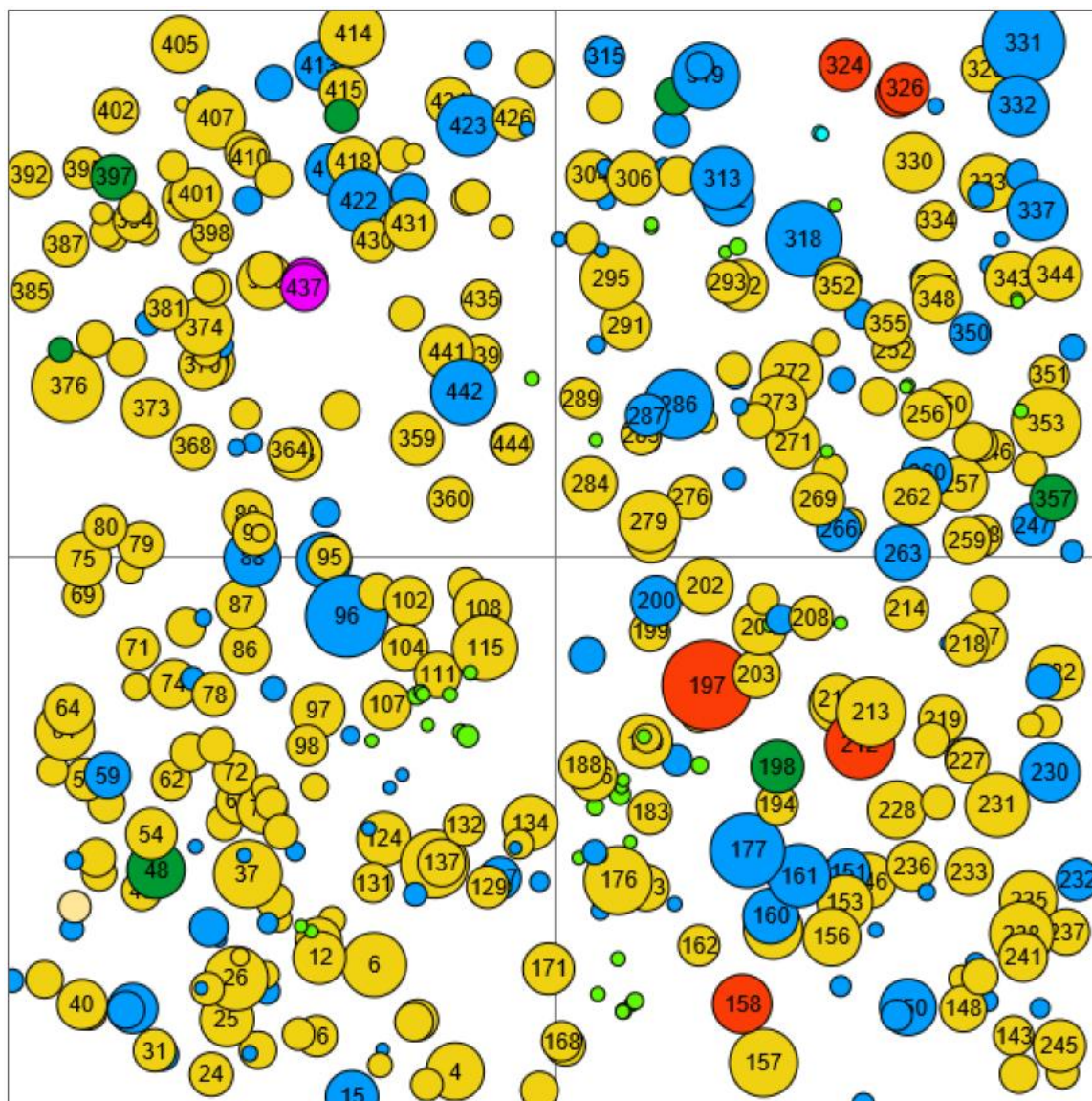


- Roble común: 66.1 %
- Haya: 27.9 %
- Castaño: 3.1 %
- Abedul: 1.7 %
- Falso plátano: 0.7 %
- Acebo: 0.5 %
- Rebollo: 0.1 %
- Avellano: 0 %

Distribución de los microhábitats arbóreos por código (Total: 589)



Mapa del marteloscopio (1 ha):



Contacto:

Leopoldo Rojo Serrano

Ministerio para la Transición Ecológica y el
Reto Demográfico

Gran Vía de San Francisco 4; 28005 Madrid
lrojo@miteco.es

Juan Garrote Haigermoser

Comarca Noroccidental-Luarca, Servicio de Montes
El Villar s/n; E-33700 Luarca
juanmanuel.garrotehaigermoser@asturias.org

