

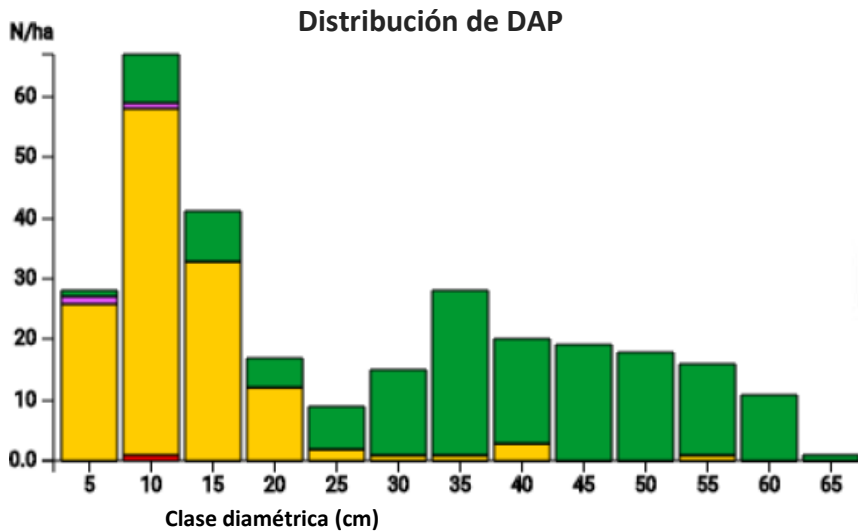
# Información técnica

ES

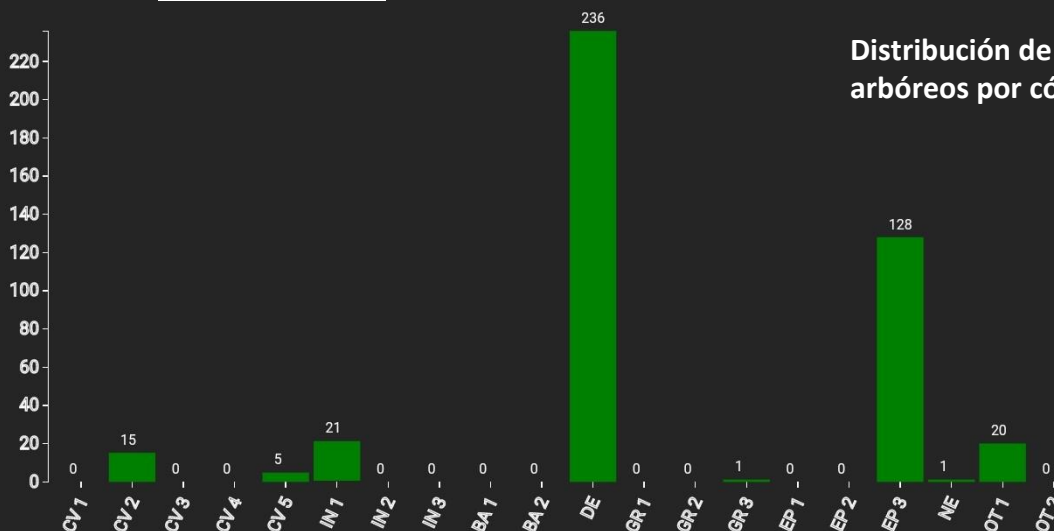
Nombre:  
**Pinar de Talayuela**

Tipo de bosque: Pinar de *Pinus pinaster mesogenensis* con *Quercus pyrenaica*

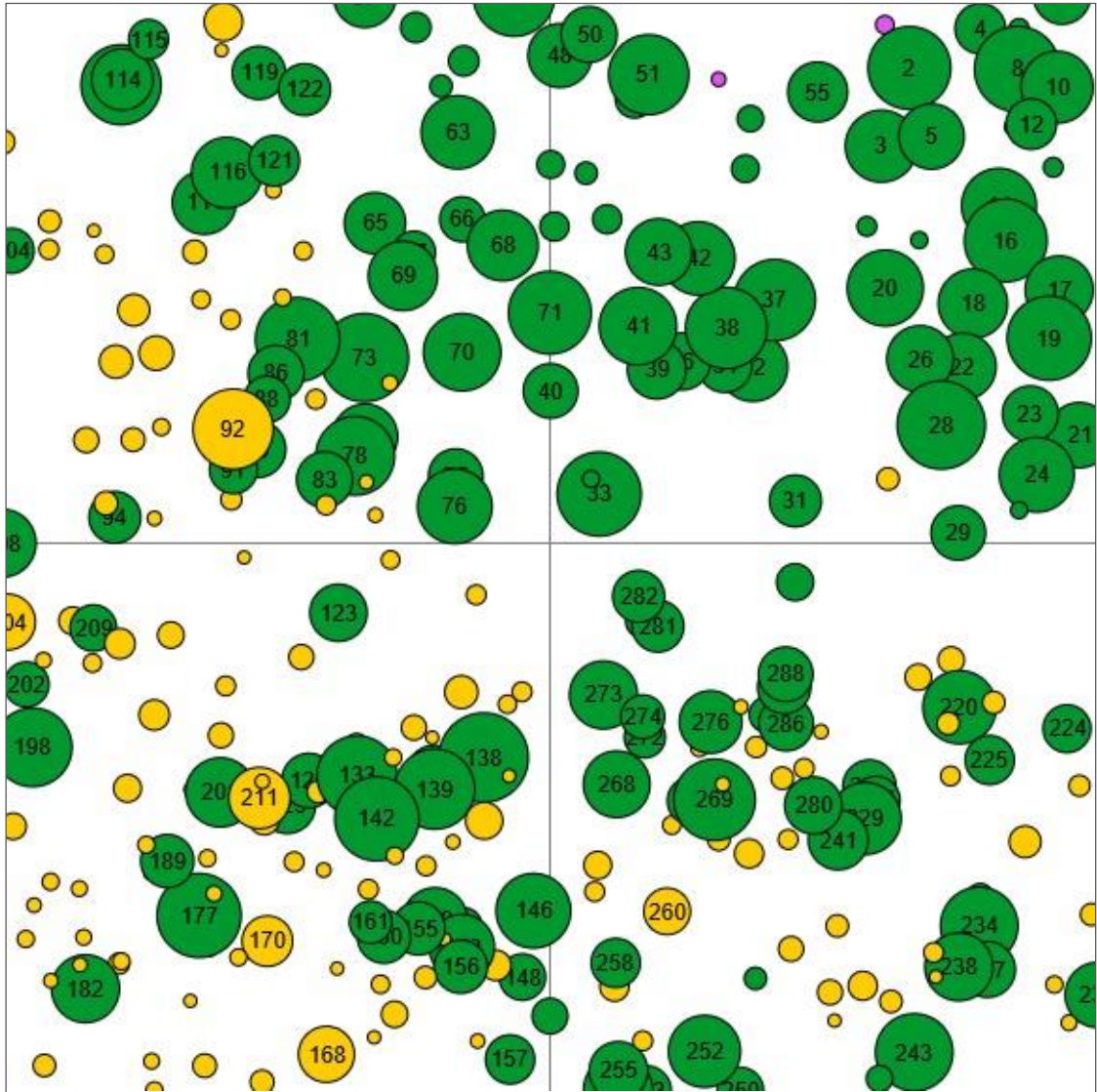
País / Región	Propietario	Establecimiento	Superficie
España / Cáceres	Ayuntamiento de Talayuela	2020	1 ha
Altitud [m.s.n.m.]	Precipitación media anual [mm]	Temperatura media anual [°C]	Ecorregión
264	850	15	Bosque esclerófilo y semicaducifolio de la P.I.
Número de árboles [N/ha]	Área basimétrica [m <sup>2</sup> /ha]	Volumen [m <sup>3</sup> /ha]	Valor de hábitat [puntos/ha]
290	24,6	153,3	4808



Distribución de especies arbóreas (% del volumen)



## Mapa del marteloscopio (1 ha):



### Contacto:

**Leopoldo Rojo Serrano**

Ministerio para la Transición Ecológica y el Reto Demográfico

Gran Vía de San Francisco 4; 28005 Madrid  
lrojo@miteco.es

**Enrique Balbuena Gutiérrez**

Jefe de Sección Programas  
Servicio de Ordenación y Gestión Forestal/Dirección General Política Forestal  
enrique.balbuena@juntaex.es

