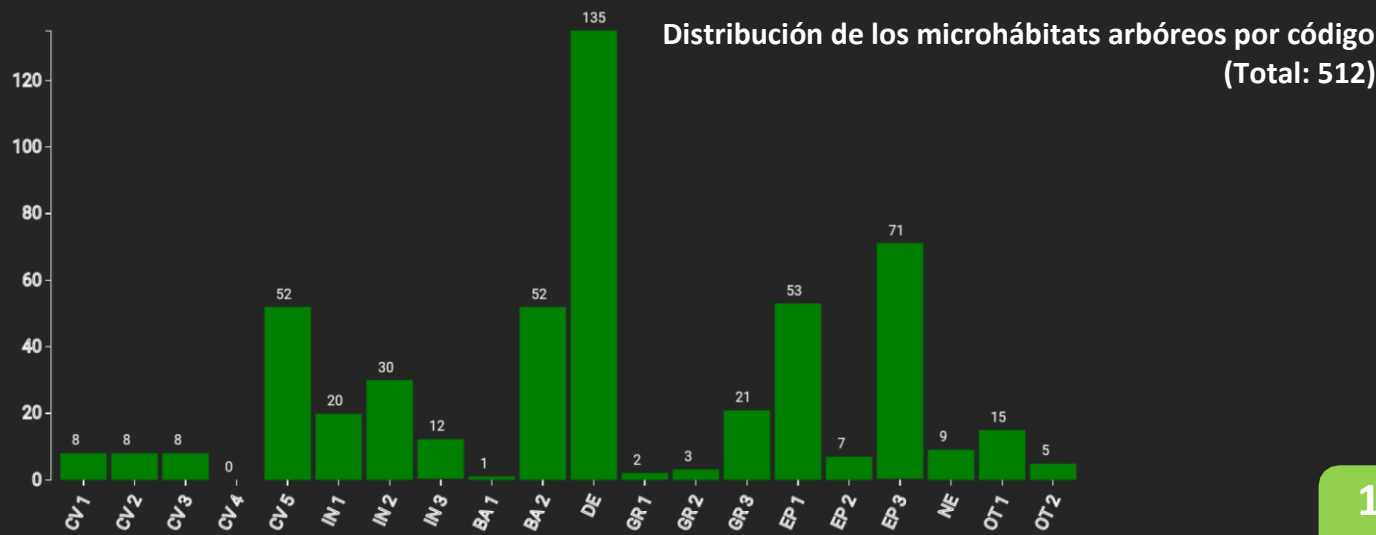
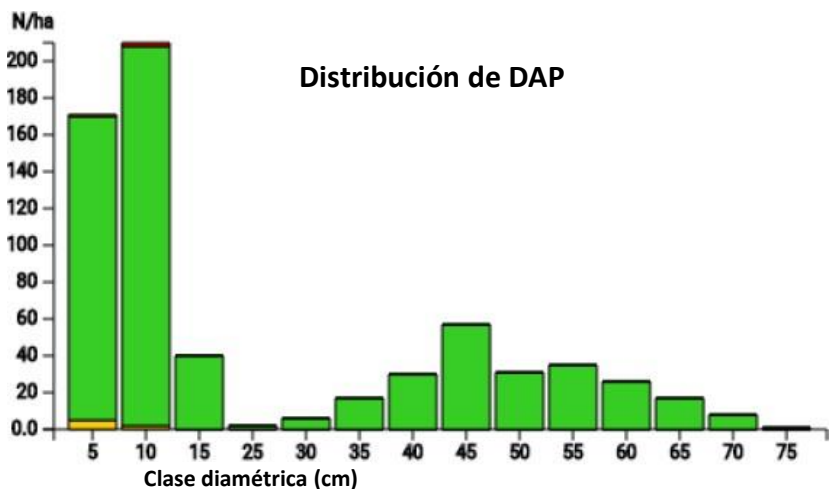


# Información técnica

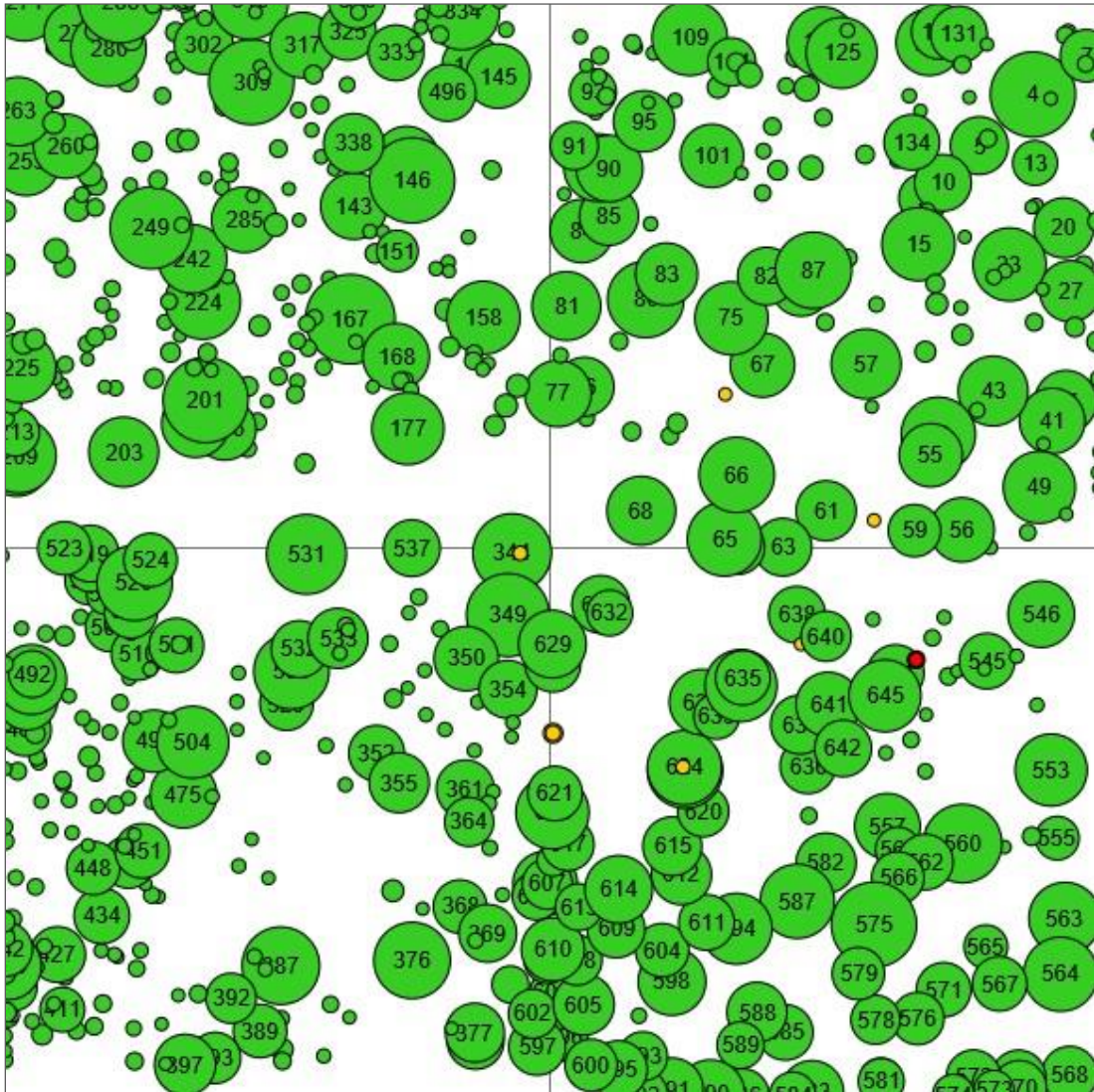
ES

**Nombre:** Monte de Valsain **Tipo de bosque:** Pinares de pino silvestre carpetanos e ibéricos septentrionales, silicícolas, con enebros rastreros, piornos y cambrones

| País / Región            | Propietario                           | Establecimiento              | Superficie                                  |
|--------------------------|---------------------------------------|------------------------------|---|
| España / Segovia         | Organismo Autónomo Parques Nacionales | 2020                         | 1 ha  |
| Altitud [m.s.n.m.]       | Precipitación media anual [mm]        | Temperatura media anual [°C] | Ecorregión                                  |
| 1230                     | 690                                   | 10,6                         | Bosque de coníferas de la península ibérica |
| Número de árboles [N/ha] | Área basimétrica [m <sup>2</sup> /ha] | Volumen [m <sup>3</sup> /ha] | Valor de hábitat [puntos/ha]                |
| 645                      | 53                                    | 691                          | 8120  |



## Mapa del marteloscopio (1 ha):



### Contacto:

**Leopoldo Rojo Serrano**

Ministerio para la Transición Ecológica y el Reto Demográfico

Gran Vía de San Francisco 4; 28005 Madrid  
lrojo@miteco.es

**Javier Donés Pastor**

Centro Montes y Aserradero de Valsaín  
C/Primera, 11; 40109 Pradera de Navahorno  
Real Sitio de San Ildefonso Segovia  
jdones@oapn.es

