

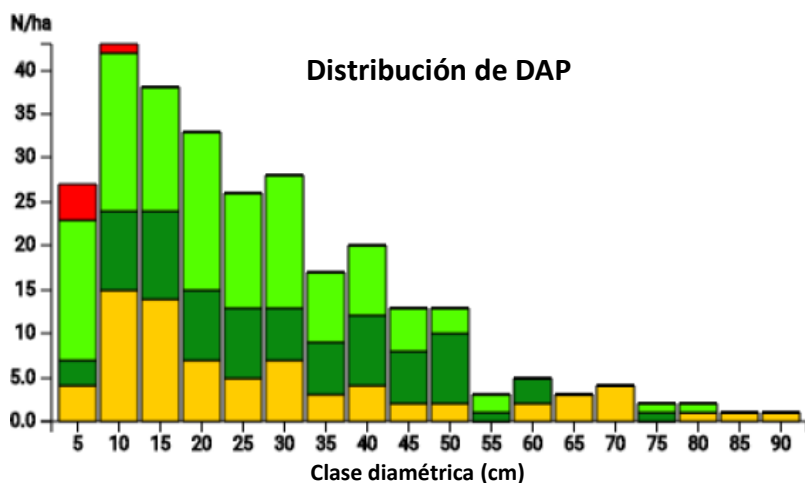
# Información técnica

ES

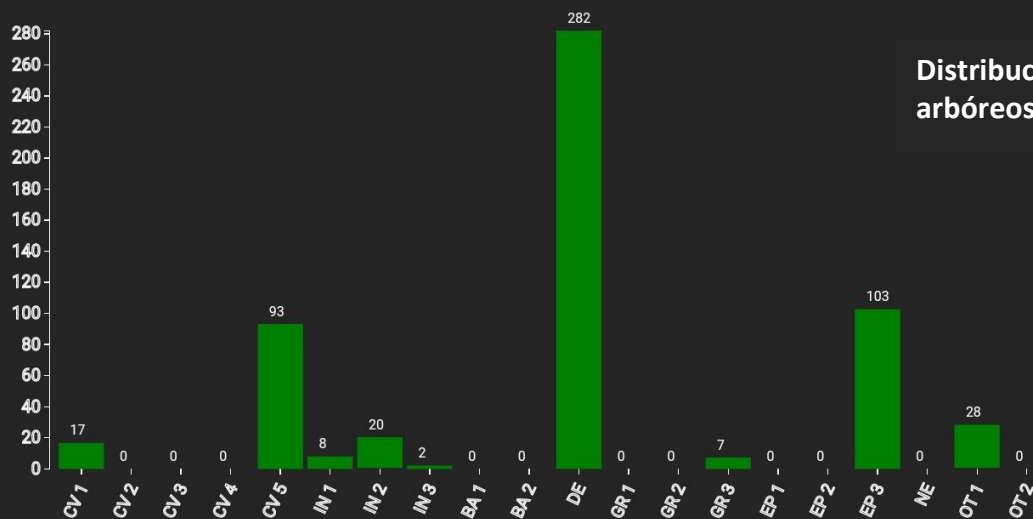
**Nombre:**  
**Dehesa de Valsalobre**

**Tipo de bosque:** **Masa mixta de *Pinus nigra*, *Pinus sylvestris* y *Quercus faginea***

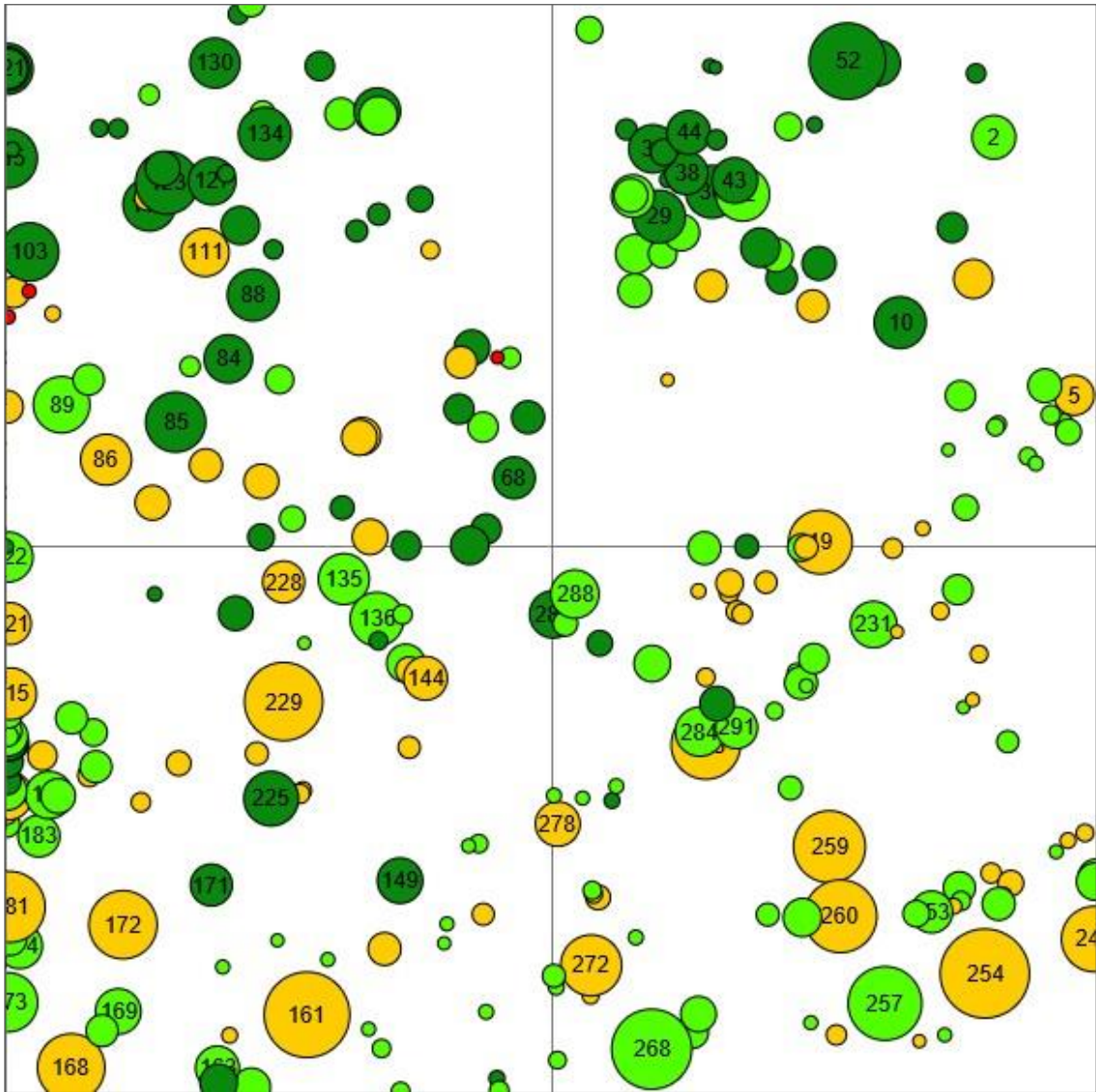
País / Región	Propietario	Establecimiento	Superficie
España / Cuenca	Ayuntamiento de Valsalobre	2020	1 ha
Altitud [m.s.n.m.]	Precipitación media anual [mm]	Temperatura media anual [°C]	Ecorregión
1347	785	12,0	Bosque de coníferas de la península ibérica
Número de árboles [N/ha]	Área basimétrica [m <sup>2</sup> /ha]	Volumen [m <sup>3</sup> /ha]	Valor de hábitat [puntos/ha]
279	24,2	94,5	5848



**Distribución de especies arbóreas (% del volumen)**



## Mapa del marteloscopio (1 ha):



### Contacto:

**Leopoldo Rojo Serrano**

Ministerio para la Transición Ecológica y el Reto Demográfico

Gran Vía de San Francisco 4; 28005 Madrid  
lrojo@miteco.es

**María Jesús Moreno Segovia**

Delegación provincial de la consejería de desarrollo sostenible de Cuenca

Calle Colon, 2; 16071 Cuenca  
mjmorenos@jccm.es

