

Information zur Fläche

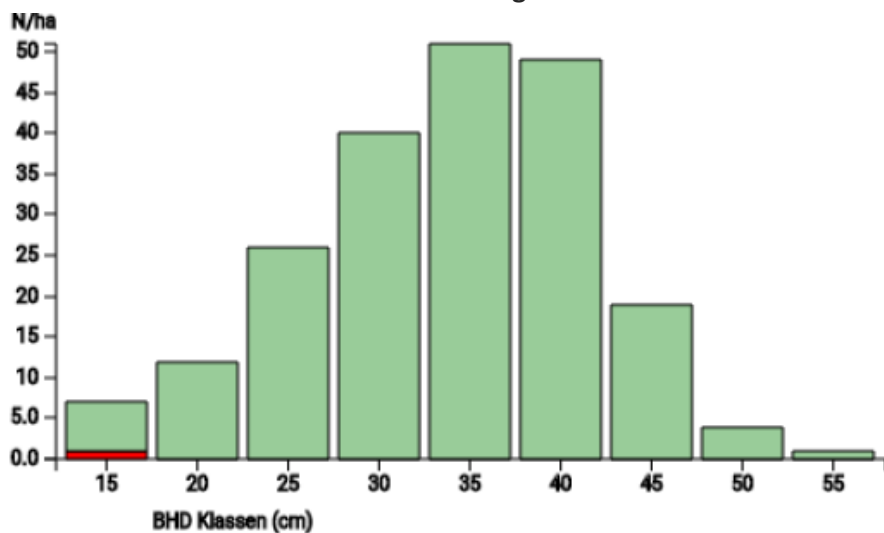
DE

Name: **Wintergrünweg**

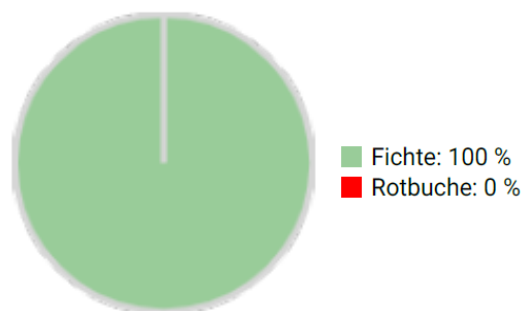
Waldbild: **Fichte mit Tannenunterbau**

| Bundesland / Region | Waldbesitzer | Einrichtung | Flächengröße |
|--------------------------------|--|-------------------------------------|-----------------------------|
| Freistaat Sachsen / Erzgebirge | Sachsenforst | 2023 | 0,5 ha (*) |
| Höhe [m ü. M.] | Durchschnittlicher Jahresniederschlag [mm] | Jahresdurchschnitts-temperatur [°C] | Natürliche Waldgesellschaft |
| 795 | 1100 | 6,1 | Bergmischwald |
| Anzahl der Bäume [N/ha] | Grundfläche [m ² /ha] | Vorrat [m ³ /ha] | Habitatwert [Punkte/ha] |
| 418 (*209) | 45,2 (*22.6) | 613,8 (*306.9) | 878 (*439) |

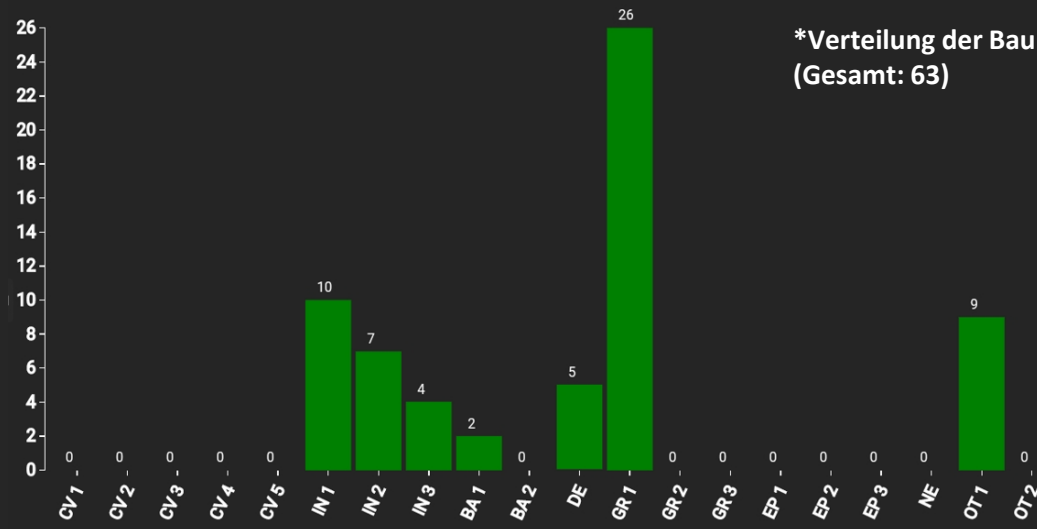
*BHD Verteilung



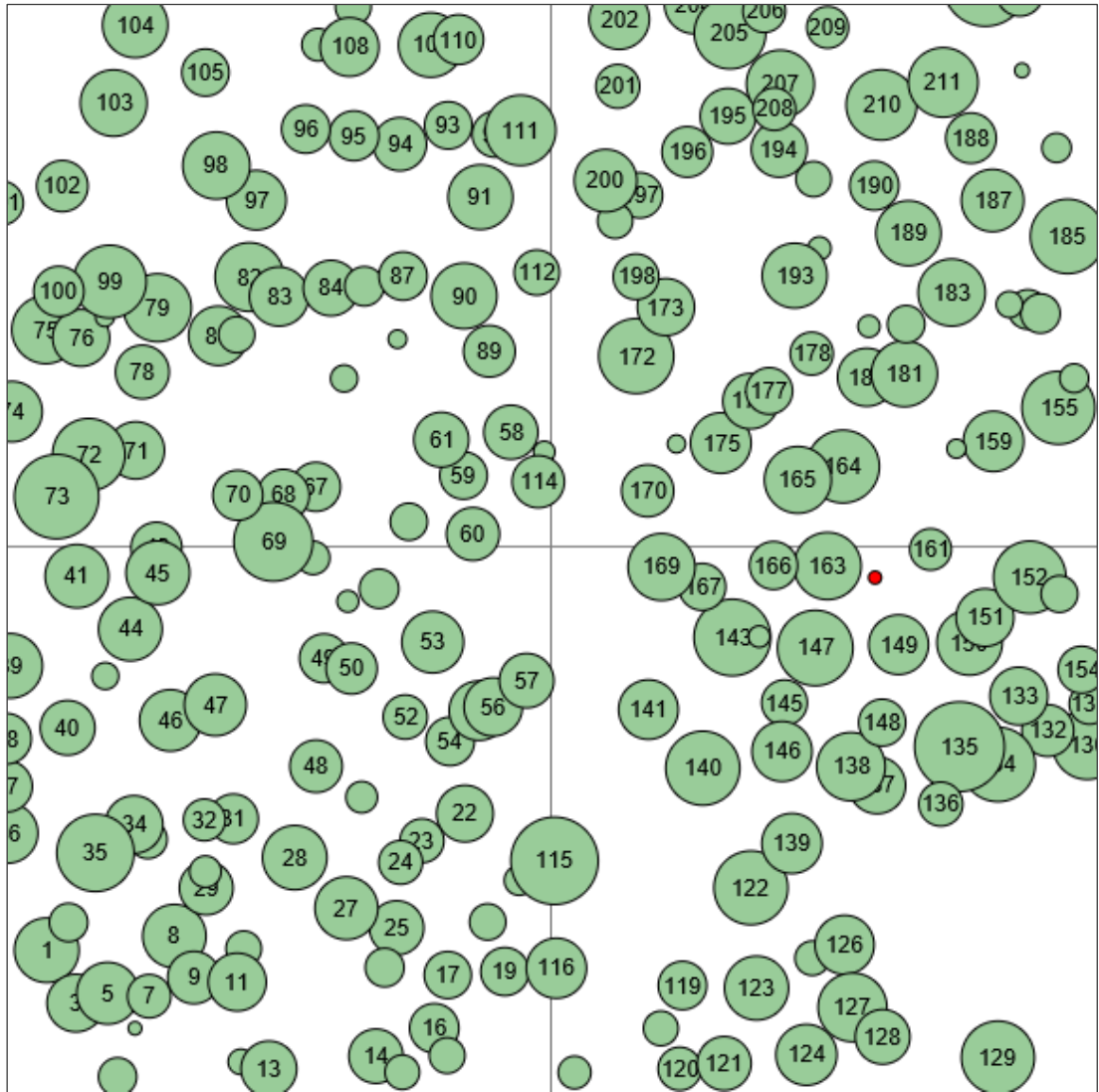
*Baumartenverteilung (% des Gesamtvorrates)



*Verteilung der Baummikrohabitate nach Codes (Gesamt: 63)



Stammfußkarte (0,5 ha):



Kontaktinformation:

Andreas Pommer

Staatsbetrieb Sachsenforst

Forstbezirk Eibenstock

Schneeberger Str. 3

08309 Eibenstock

andreas.pommer@smekul.sachsen.de

