

# Information zur Fläche

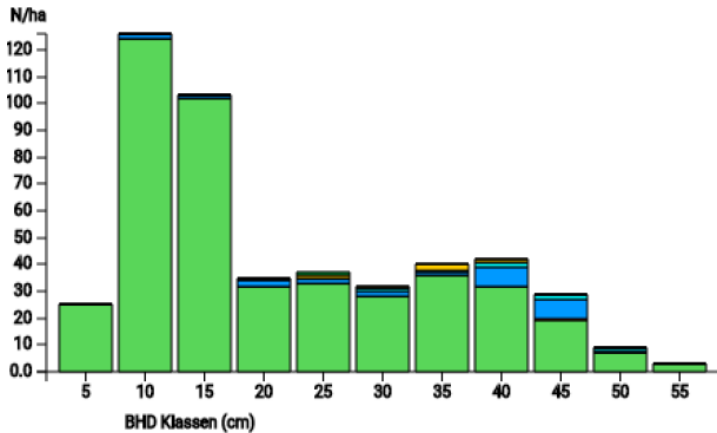
DE

Name: **Vierhausen**

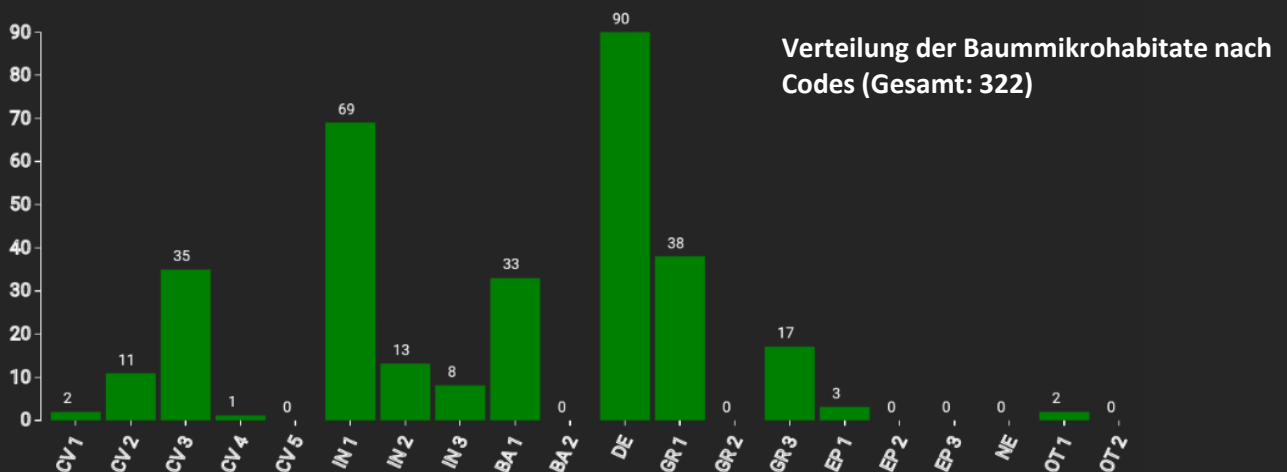
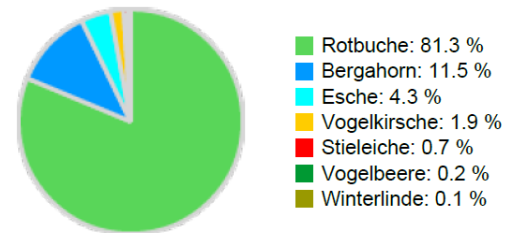
Waldbild: **Buche - Edellaubholzbestand**

Bundesland / Region	Waldbesitzer	Einrichtung	Flächengröße
Nordrhein-Westfalen / Werl-Unnaer Börde	Stadt Werl	2019	1,0 ha
Höhe [m ü. M.]	Durchschnittlicher Jahresniederschlag [mm]	Jahresdurchschnitts-temperatur [°C]	Natürliche Waldgesellschaft
228	969	9,2	Tieflagen-Waldmeister-Buchenhäuser, mit Übergängen zum Flattergras-Buchenhäuser
Anzahl der Bäume [N/ha]	Grundfläche [m <sup>2</sup> /ha]	Vorrat [m <sup>3</sup> /ha]	Habitatwert [Punkte/ha]
481	28,5	376,5	3429

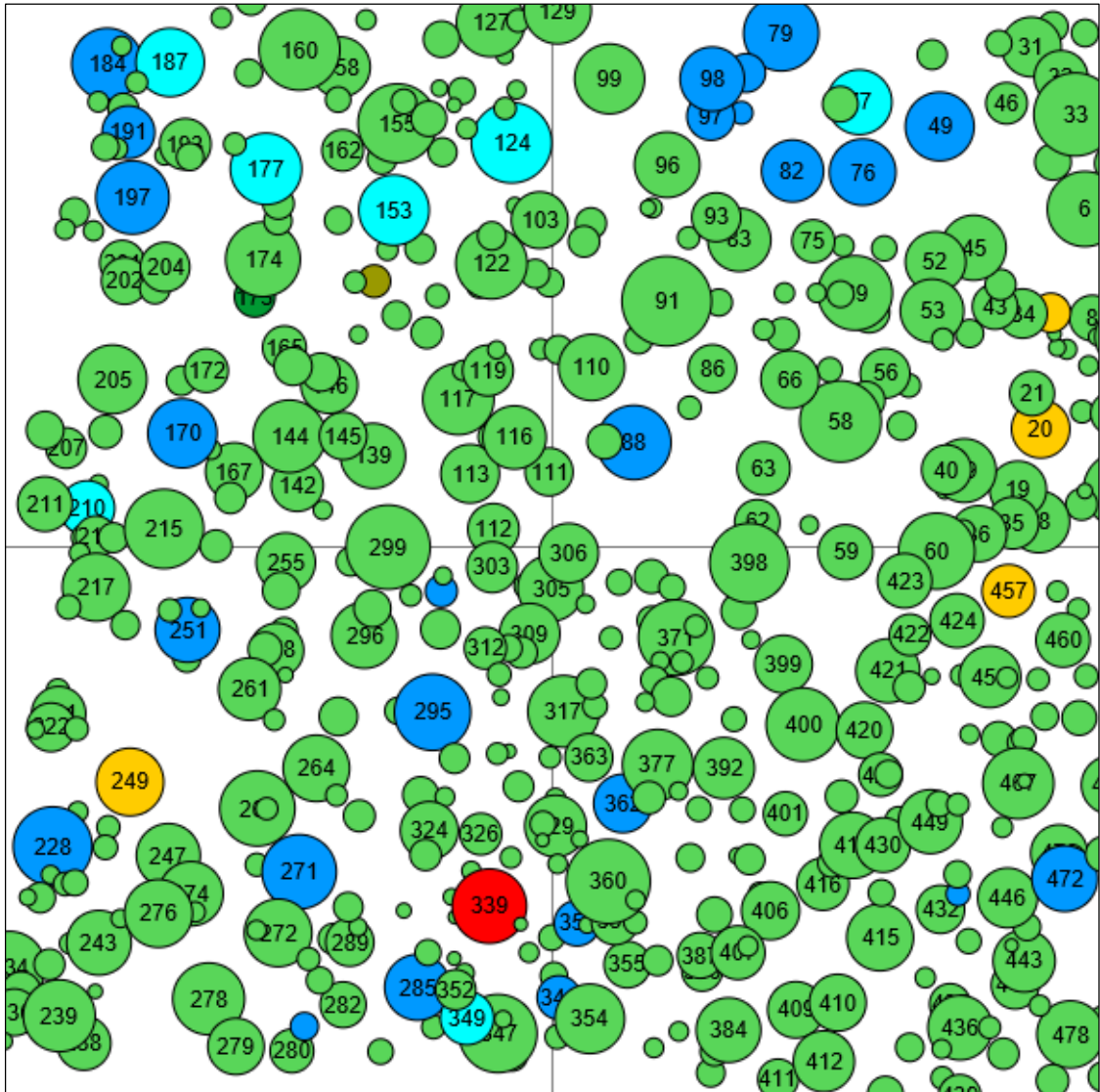
BHD Verteilung



Baumartenverteilung (% des Gesamtvorrates)



## Stammfußkarte (1,0 ha):



### Kontaktinformation:

Dr. Bertram Leder  
Landesbetrieb Wald und Holz Nordrhein-Westfalen  
Leiter SP Waldbau und Forstvermehrungsgut  
Lehr- und Versuchsforstamt Arnsberger Wald  
Obereimer 2a  
59821 Arnsberg  
[bertram.leder@wald-und-holz.nrw.de](mailto:bertram.leder@wald-und-holz.nrw.de)

