

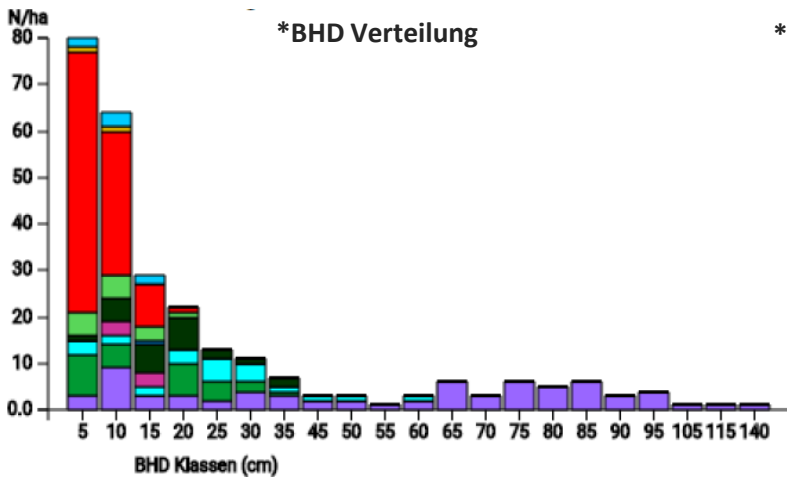
Information zur Fläche

DE

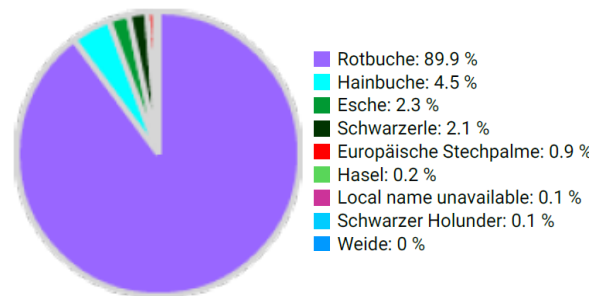
Name: **Tränenwald**

Waldbild: **Buchenreinbestand (vereinzelt Esche, Erle und Ilex)**

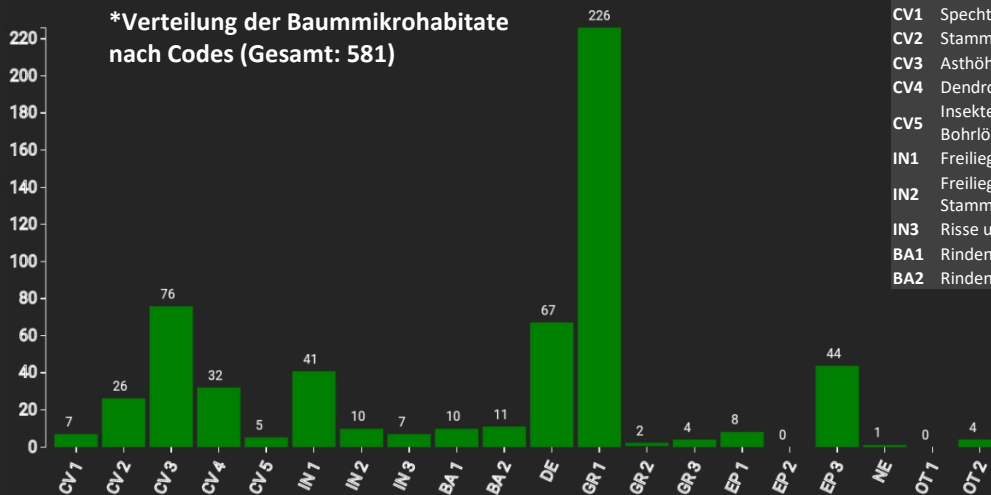
Bundesland / Region	Waldbesitzer	Einrichtung	Flächengröße
Rheinland-Pfalz / Westerwald	Gemeinde Herschbach	2019	0,6 ha (*Werte für 0,6 ha)
Höhe [m ü. M.]	Durchschnittlicher Jahresniederschlag [mm]	Durchschnittstemperatur (tvz) [°C]	Natürliche Waldgesellschaft
420	> 950	15,0	Hainsimsen- und Perlgras-Buchenwald
Anzahl der Bäume [N/ha]	Grundfläche [m ² /ha]	Vorrat [m ³ /ha]	Habitatwert [Punkte/ha]
453 (*272)	47,7 (*28,6)	646,3 (*387,8)	8732 (*5239)



***Baumartenverteilung (% des Gesamtvorrates)**



***Verteilung der Baummikrohabitate nach Codes (Gesamt: 581)**



CV1	Spechthöhlen	DE	Totäste / Kronentotholz
CV2	Stamm- und Mulmhöhlen	GR1	Stammfußhöhlen
CV3	Asthöhlen	GR2	Hexenbesen
CV4	Dendrothelme	GR3	Krebse und Maserknollen
CV5	Insektengalerien und Bohrlöcher	EP1	Pilzfruchtkörper
IN1	Freiliegendes Splintholz	EP2	Myxomyceten
IN2	Freiliegendes Kernholz / Stamm- und Kronenbruch	EP3	Epiphytische Krypto- und Phanerogame
IN3	Risse und Spalten	NE	Nester
BA1	Rindentaschen	OT1	Saft- und Harzfluß
BA2	Rindenstruktur	OT2	Mikroböden

