

Information zur Fläche

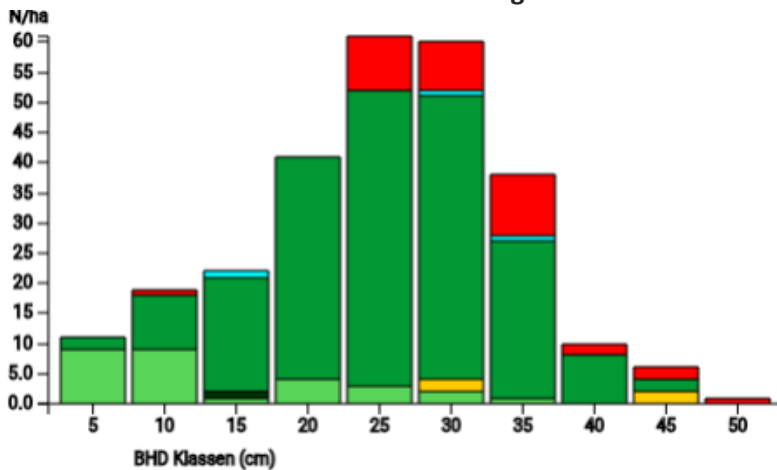
DE

Name: **Tharandter Wald 3**

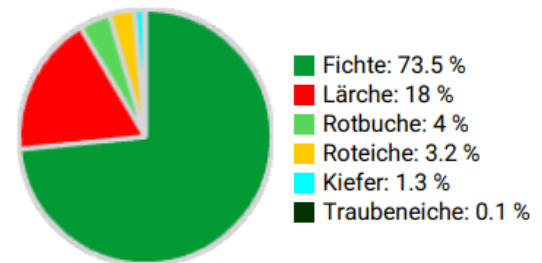
Waldbild: **Fichtenbestand mit geringem Laubholzanteil**

Bundesland / Region	Waldbesitzer	Einrichtung	Flächengröße
Sachsen	Freistaat Sachsen	2026	0,5 ha (*Daten für 0,5 ha)
Höhe [m ü. M.]	Durchschnittlicher Jahresniederschlag [mm]	Jahresdurchschnitts-temperatur [°C]	Natürliche Waldgesellschaft
373	843 (1981-2010)	8,2 (1981-2010)	Galio odorati-Fagetum
Anzahl der Bäume [N/ha]	Grundfläche [m ² /ha]	Vorrat [m ³ /ha]	Habitatwert [Punkte/ha]
538 (*269)	34,6 (*17,3)	464,6 (*232,3)	5306 (2653)

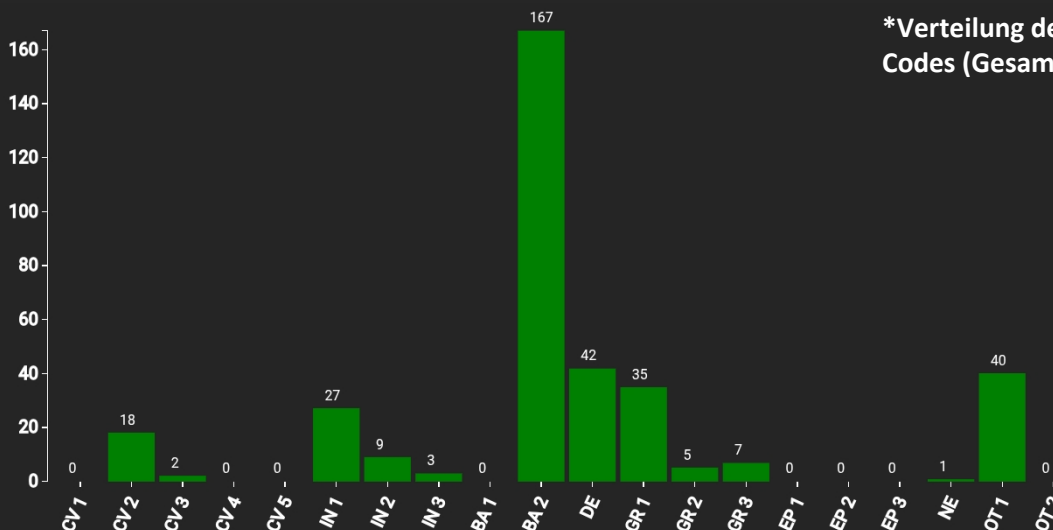
*BHD Verteilung




*Baumartenverteilung (% des Gesamtvorrates)



*Verteilung der Baummikrohabitate nach Codes (Gesamt: 356)



Stammfußkarte (0,5 ha):



Kontaktinformation:

Marieke van der Maaten-Theunissen

Technische Universität Dresden

Piener Straße 8

01737 Tharandt

marieke.theunissen@tu-dresden.de

