

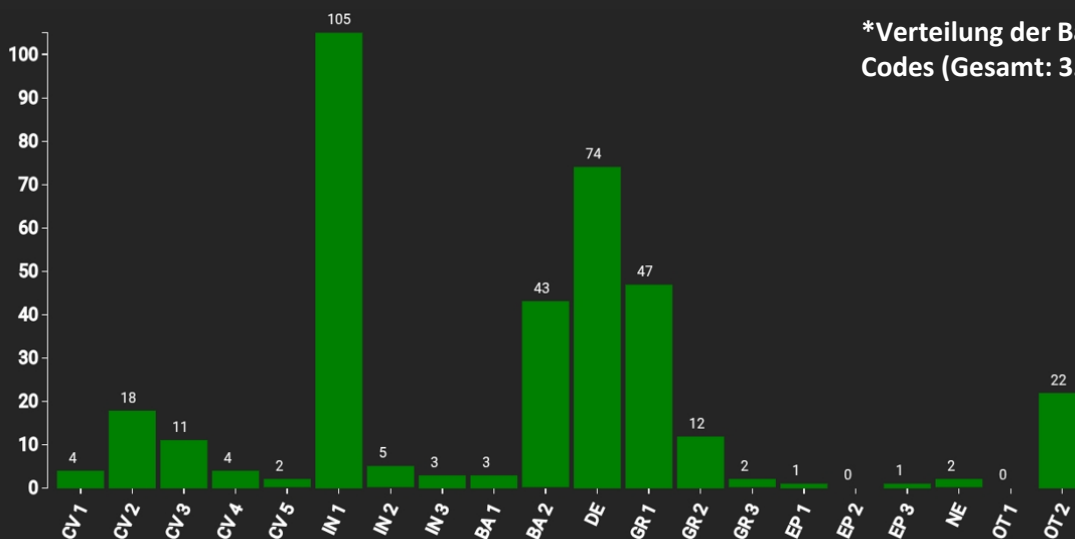
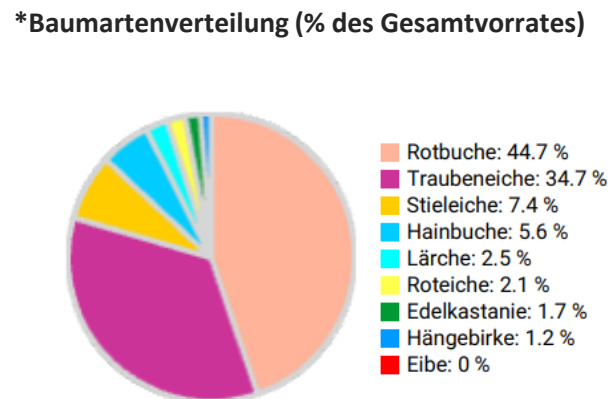
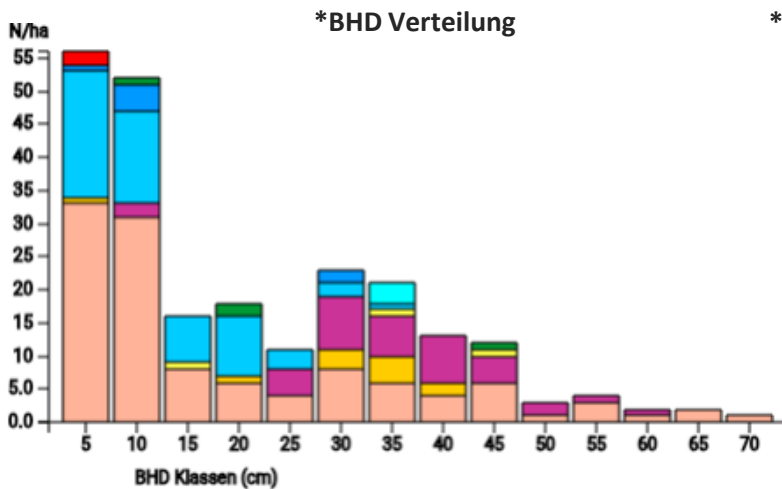
# Information zur Fläche

DE

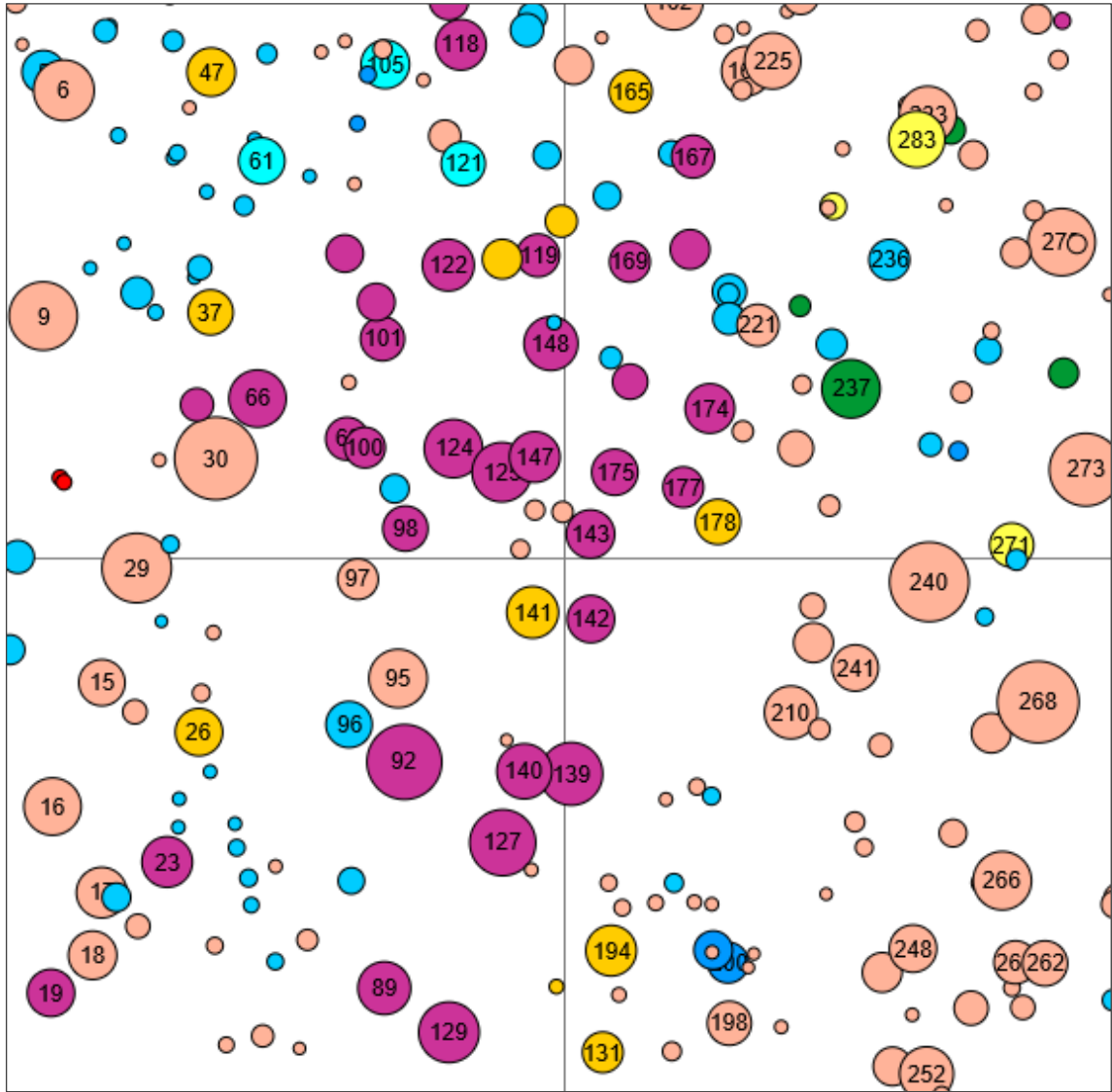
Name: **Tharandter Wald 2**

Waldbild: **Ökologisch wertvoller, von Buchen dominierter Laubmischwald**

Bundesland / Region	Waldbesitzer	Einrichtung	Flächengröße
Sachsen	Freistaat Sachsen	2026	0,5 ha (*Daten für 0,5 ha)
Höhe [m ü. M.]	Durchschnittlicher Jahresniederschlag [mm]	Jahresdurchschnitts-temperatur [°C]	Natürliche Waldgesellschaft
346	843 (1981-2010)	8.2 (1981-2010)	Luzulo Fagetum
Anzahl der Bäume [N/ha]	Grundfläche [m <sup>2</sup> /ha]	Vorrat [m <sup>3</sup> /ha]	Habitatwert [Punkte/ha]
468 (*234)	27,6 (*13,8)	340,2 (*170,1)	6358 (*3179)



## Stammfußkarte (0,5 ha):



### Kontaktinformation:

**Marieke van der Maaten-Theunissen**

Technische Universität Dresden

Piener Straße 8

01737 Tharandt

[marieke.theunissen@tu-dresden.de](mailto:marieke.theunissen@tu-dresden.de)

