

# Information zur Fläche

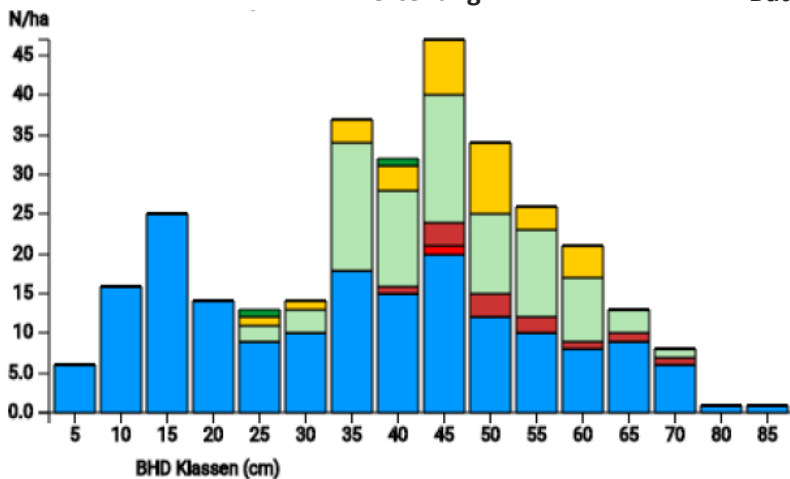
DE

Name: **Tharandter Wald**

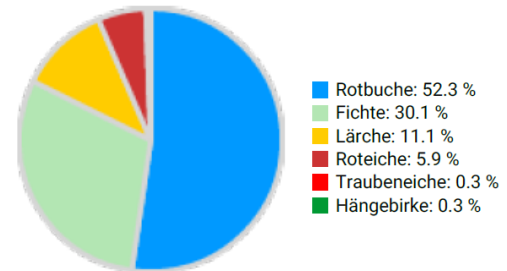
Waldbild: **Buchen– Fichtenbestand**

Bundesland/ Region	Waldbesitzer	Einrichtung	Flächengröße
Sachsen	Staatsbetrieb Sachsenforst	2020	1,0
Höhe [m ü. M.]	Durchschnittlicher Jahresniederschlag [mm]	Jahresdurchschnitts-temperatur [°C]	Natürliche Waldgesellschaft
420	668	7,4	Betulo-Quercetum
Anzahl der Bäume [N/ha]	Grundfläche [m²/ha]	Vorrat [m³/ha]	Habitatwert [Punkte/ha]
308	49,99	846,1	3213

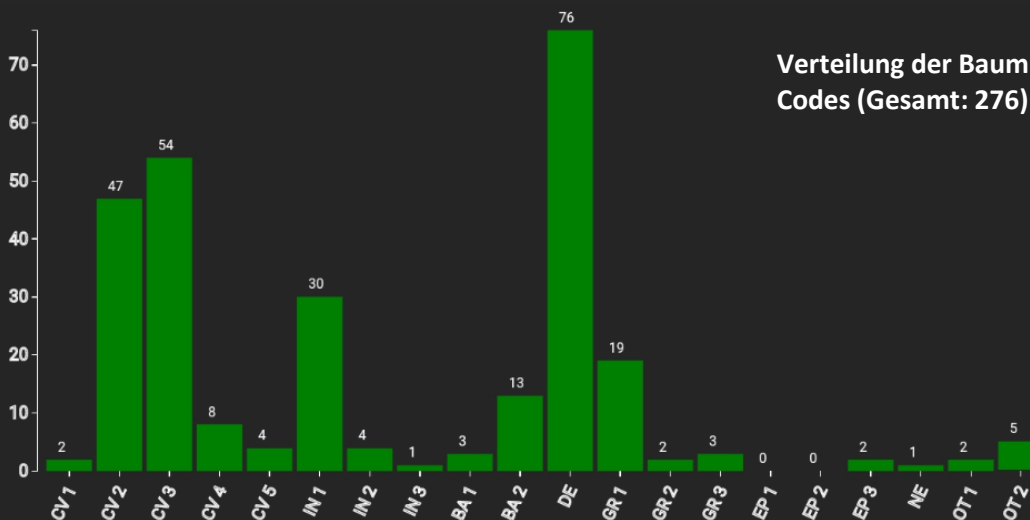
BHD Verteilung



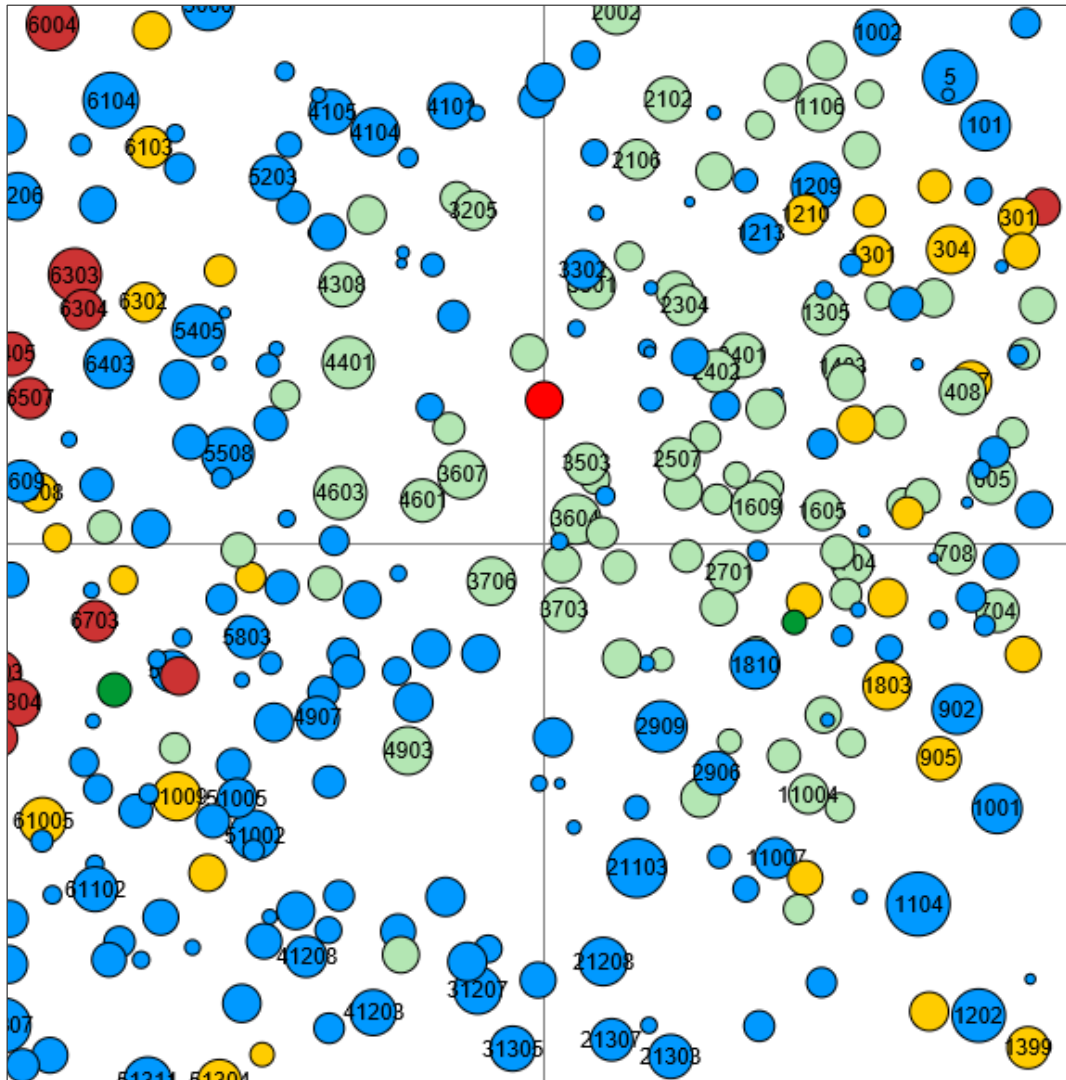
Baumartenverteilung (% des Gesamtvorrates)



Verteilung der Baummikrohabitate nach Codes (Gesamt: 276)



## Stammfußkarte (1,0 ha):



### Kontaktinformation:

Marieke van der Maaten-Theunissen  
Technische Universität Dresden  
Piener Straße 8  
01737 Tharandt  
[marieke.theunissen@tu-dresden.de](mailto:marieke.theunissen@tu-dresden.de)

