

Information zur Fläche

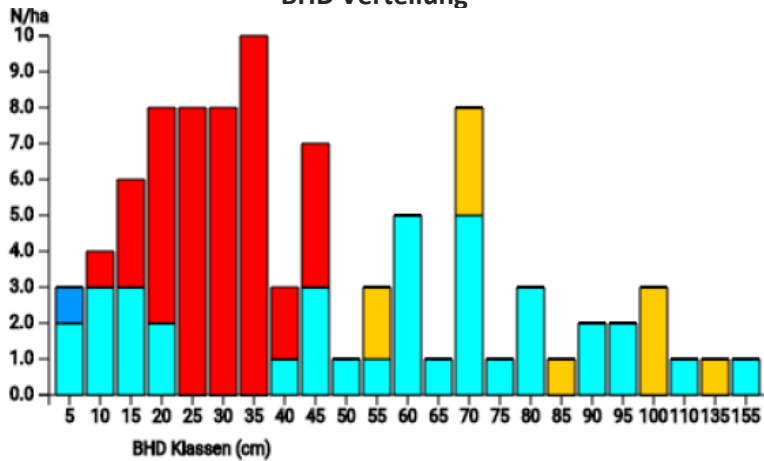
DE

Name: **Schatzkästchen**

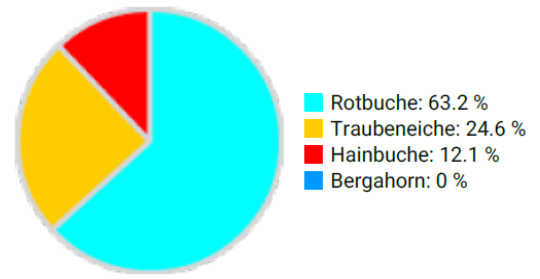
Waldbild: **Buchen-Eichenmischbestand mit Hainbuche**

Bundesland / Region	Waldbesitzer	Einrichtung	Flächengröße
Rheinland-Pfalz / Westerwald	Gemeinde Herschbach	2019	0,6 ha (*Werte für 0,6 ha)
Höhe [m ü. M.]	Durchschnittlicher Jahresniederschlag [mm]	Durchschnittstemperatur (tvz) [°C]	Natürliche Waldgesellschaft
390	> 950	15,0	Hainsimsen- und Perlgras-Buchenwald
Anzahl der Bäume [N/ha]	Grundfläche [m²/ha]	Vorrat [m³/ha]	Habitatwert [Punkte/ha]
150 (*90)	37,8 (*22,7)	551,7 (*331,0)	10600 (*6360)

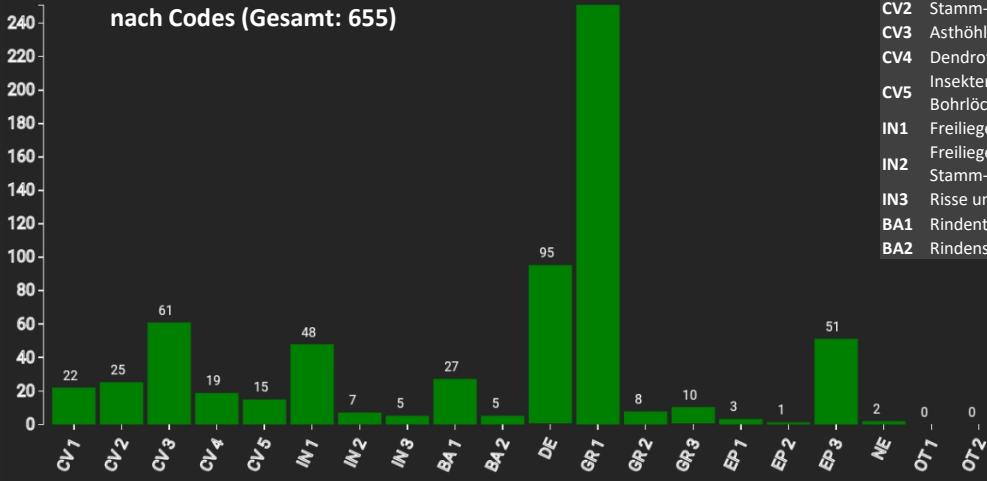
*BHD Verteilung



*Baumartenverteilung (% des Gesamtvorrates)

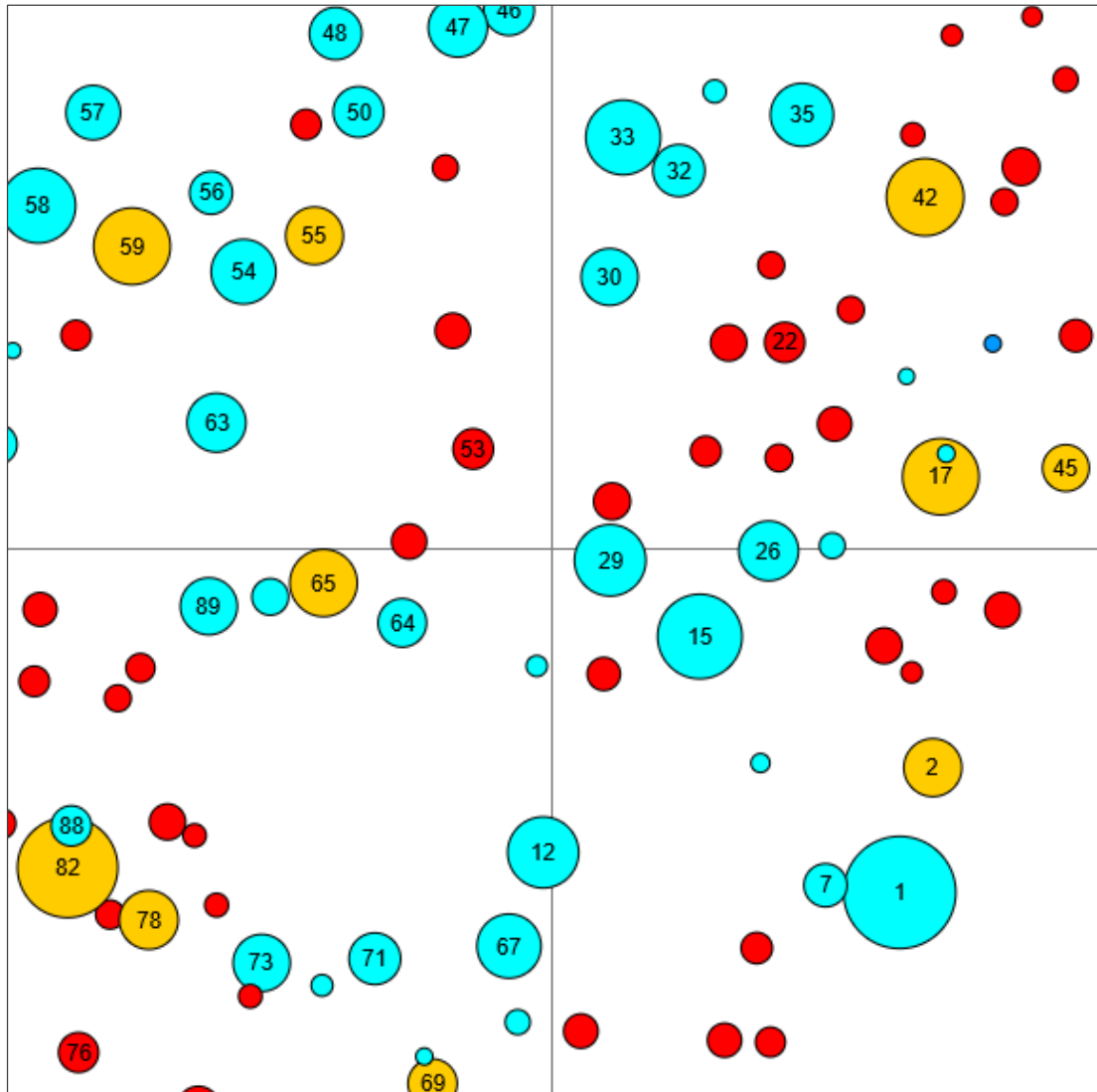


*Verteilung der Baummikrohabitate nach Codes (Gesamt: 655)



- CV1 Spechthöhlen
- CV2 Stamm- und Mulmhöhlen
- CV3 Asthöhlen
- CV4 Dendrothelme
- CV5 Insektengallerien und Bohrlöcher
- IN1 Freiliegendes Splintholz
- IN2 Freiliegendes Kernholz / Stamm- und Kronenbruch
- IN3 Risse und Spalten
- BA1 Rindentaschen
- BA2 Rindenstruktur
- DE Totäste / Kronentotholz
- GR1 Stammfußhöhlen
- GR2 Hexenbesen
- GR3 Krebse und Maserknollen
- EP1 Pilzfruchtkörper
- EP2 Myxomyceten
- EP3 Epiphytische Krypto- und Phanerogame
- NE Nester
- OT1 Saft- und Harzfluß
- OT2 Mikroböden

Stammfußkarte (0,6 ha):



Kontaktinformation:

Phillip Holl
Forstamt Hachenburg
Forstliches Bildungszentrum
Rheinland-Pfalz
In der Burgbitz 4
57627 Hachenburg
phillip.holl@wald-rlp.de

