

Information zur Fläche

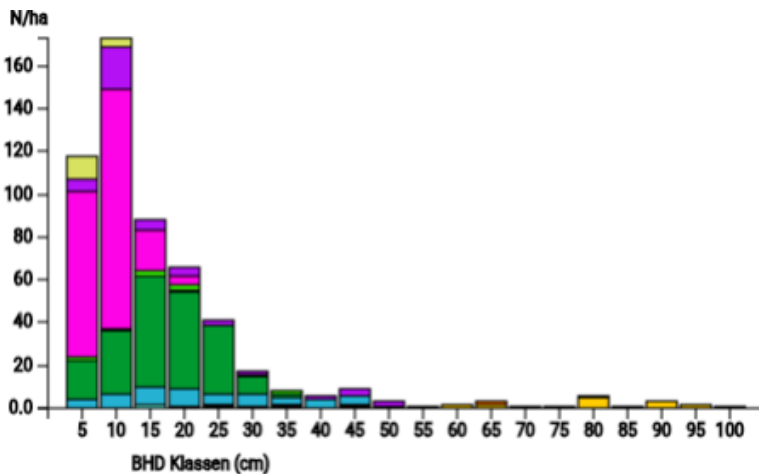
DE

Name: **Mooswald (2020)**

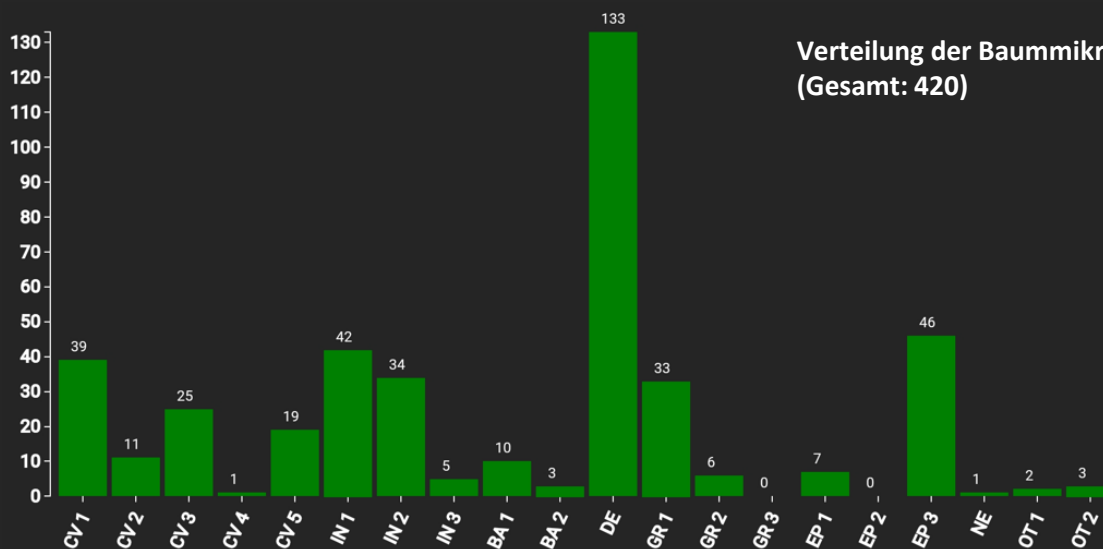
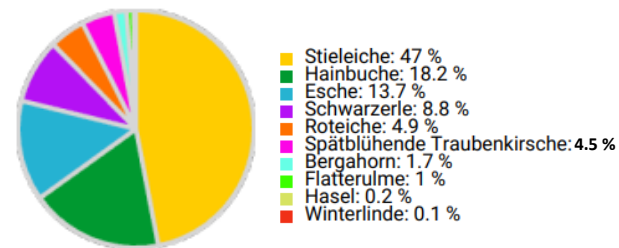
Waldbild: **Eiche**

Bundesland/ Region	Waldbesitzer	Einrichtung	Flächengröße
Freiburg / Baden-Württemberg	Stadt Freiburg	2014	1,0
Höhe [m ü. M.]	Durchschnittlicher Jahresniederschlag [mm]	Jahresdurchschnittstemperatur [°C]	Natürliche Waldgesellschaft
215	860	11,4	Stellario-Carpinetum
Anzahl der Bäume [N/ha]	Grundfläche [m ² /ha]	Vorrat [m ³ /ha]	Habitatwert [Punkte/ha]
550	25,9	271,4	4945

BHD Verteilung

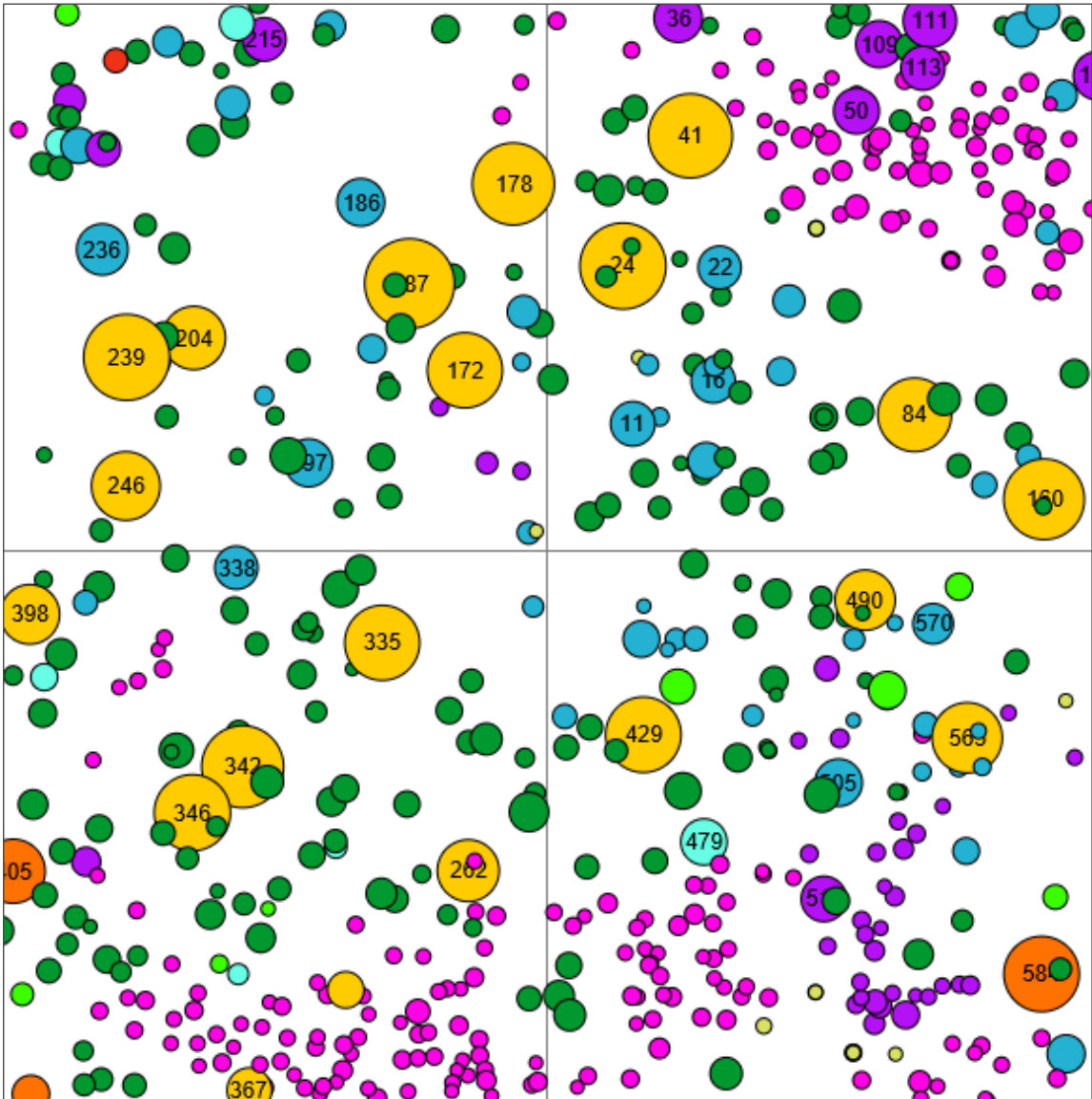


Baumartenverteilung (% des Gesamtvorrates)



Verteilung der Baummikrohabitate nach Codes (Gesamt: 420)

Stammfußkarte (1,0 ha):



Kontaktinformation:

Nicole Schmalfuß

Stadt Freiburg im Breisgau

Forstamt

Günterstalstr. 71

D-79100 Freiburg

Nicole.Schmalfuss@stadt.freiburg.de

