

# Information zur Fläche

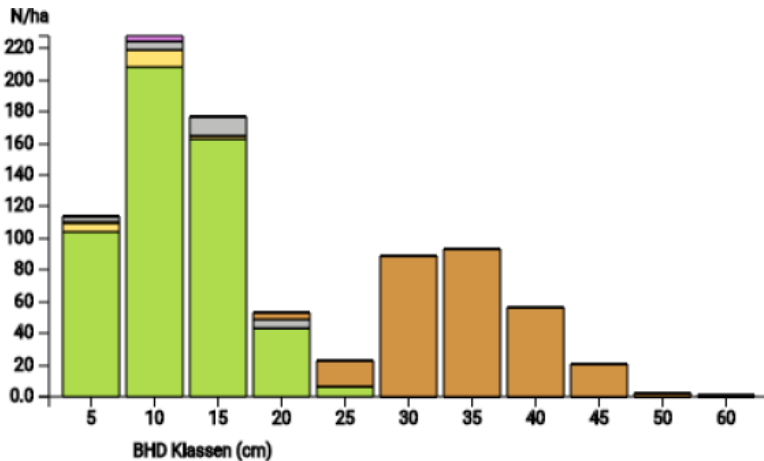
DE

Name: **Möllergrab**

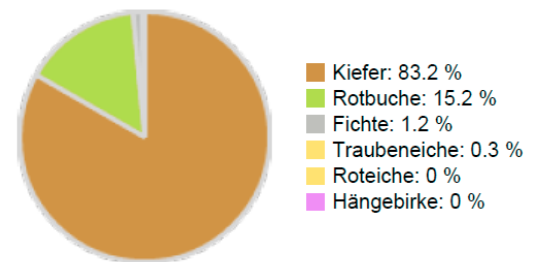
Waldbild: **Kiefer mit Buchenunterstand**

Bundesland / Region	Waldbesitzer	Einrichtung	Flächengröße
Landkreis Barnim / Brandenburg	Landesbetrieb Forst Brandenburg	2017	1,0 ha
Höhe [m ü. M.]	Durchschnittlicher Jahresniederschlag [mm]	Jahresdurchschnitts-temperatur [°C]	Natürliche Waldgesellschaft
50	540	9,4	Schattenblumen-Rotbuchenwald
Anzahl der Bäume [N/ha]	Grundfläche [m <sup>2</sup> /ha]	Vorrat [m <sup>3</sup> /ha]	Habitatwert [Punkte/ha]
857	40,9	490,9	1255

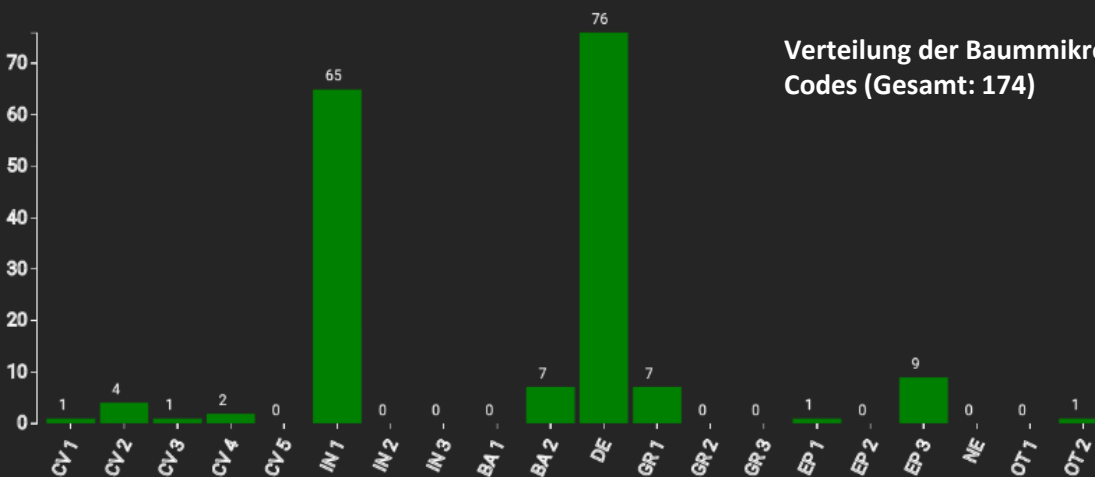
BHD Verteilung




Baumartenverteilung (% des Gesamtvorrates)



Verteilung der Baummikrohabitate nach Codes (Gesamt: 174)



## Stammfußkarte (1,0 ha):



### Kontaktinformation:

Prof. Martin Guericke  
Hochschule für Nachhaltige  
Entwicklung Eberswalde  
Alfred-Möller-Str. 1  
16225 Eberswalde  
martin.guericke@hnee.de

