

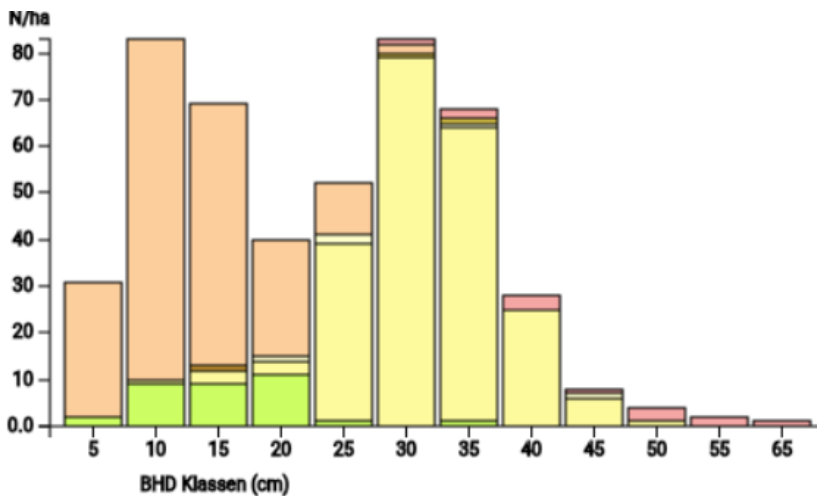
Information zur Fläche

DE

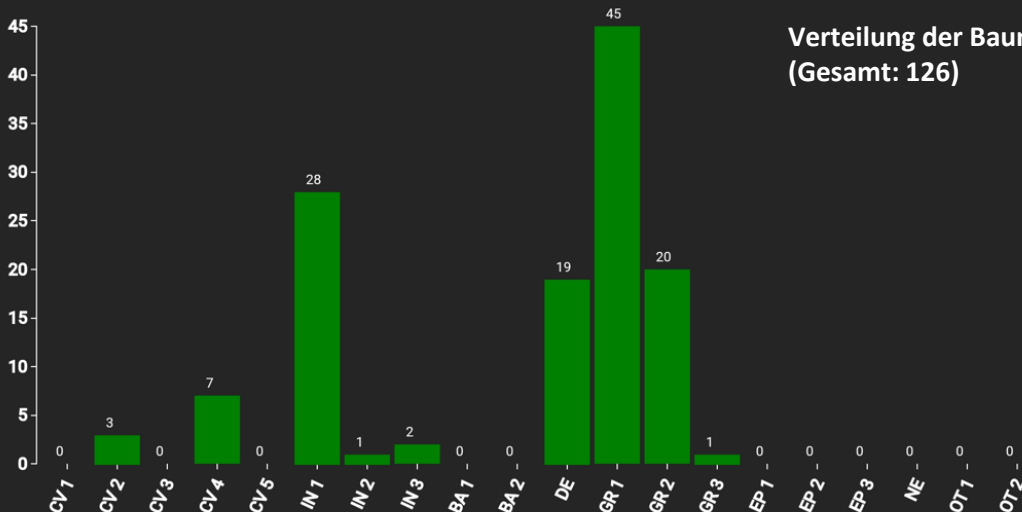
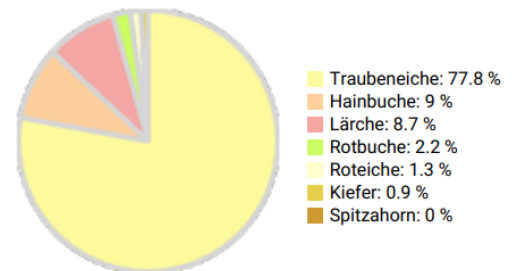
Name: **Maienpfuhl (2024)** Waldbild: **Eichen – Lärchen Mischbestand**

Bundesland / Region	Waldbesitzer	Einrichtung	Flächengröße
Landkreis Barnim / Brandenburg	Landesbetrieb Forst Brandenburg	2019	1,0 ha
Höhe [m ü. M.]	Durchschnittlicher Jahresniederschlag [mm]	Jahresdurchschnittstemperatur [°C]	Natürliche Waldgesellschaft
70	540	8,5	Flattergras-Buchenwald
Anzahl der Bäume [N/ha]	Grundfläche [m ² /ha]	Vorrat [m ³ /ha]	Habitatwert [Punkte/ha]
469	26,1	347,3	1053

BHD Verteilung

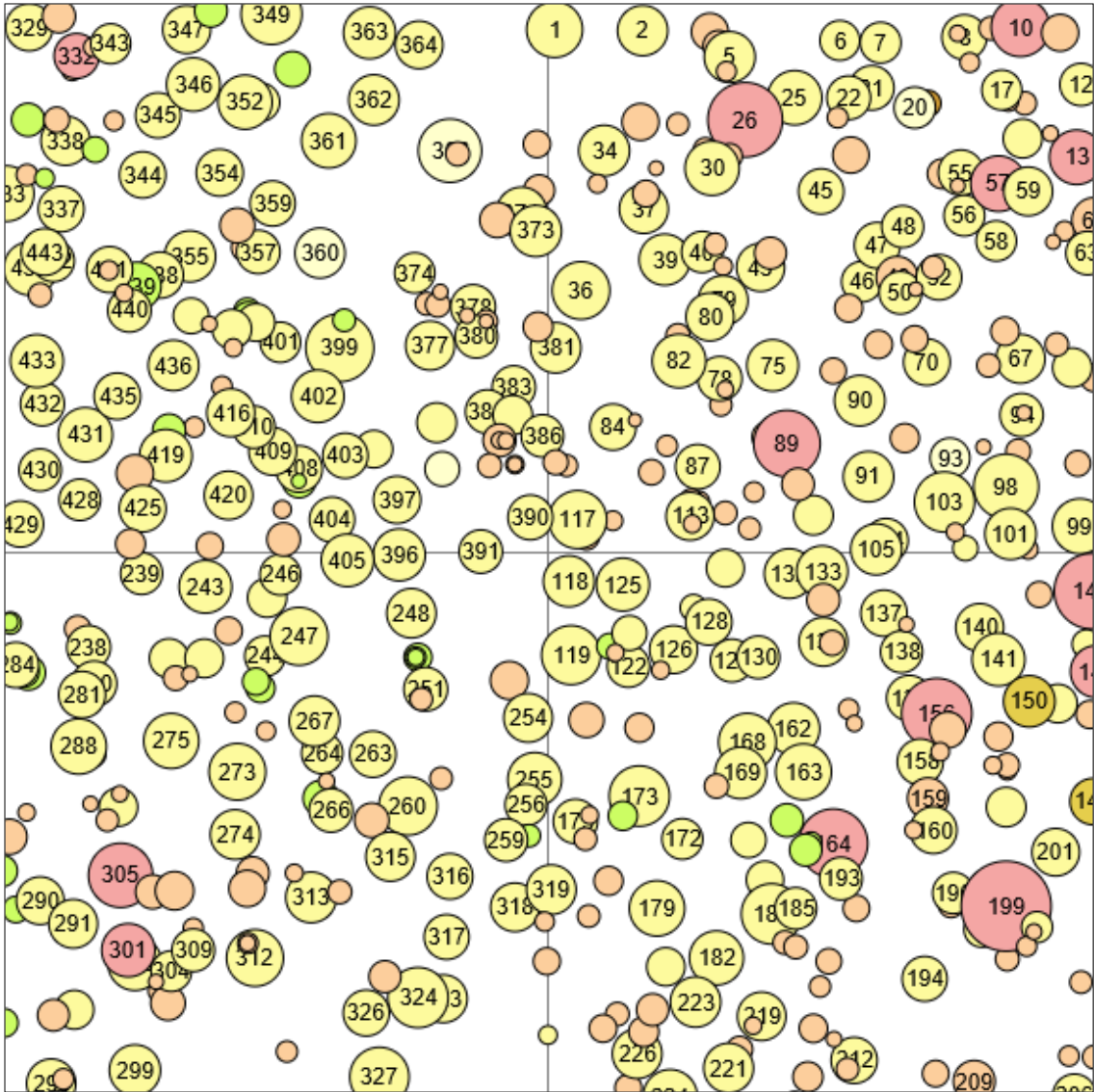


Baumartenverteilung (% des Gesamtvorrates)



Verteilung der Baummikrohabitate nach Codes (Gesamt: 126)

Stammfußkarte (1,0 ha):



Kontaktinformation:

Prof. Martin Guericke
Hochschule für Nachhaltige
Entwicklung Eberswalde
Alfred-Möller-Str. 1
16225 Eberswalde
martin.guericke@hnee.de

