

# Information zur Fläche

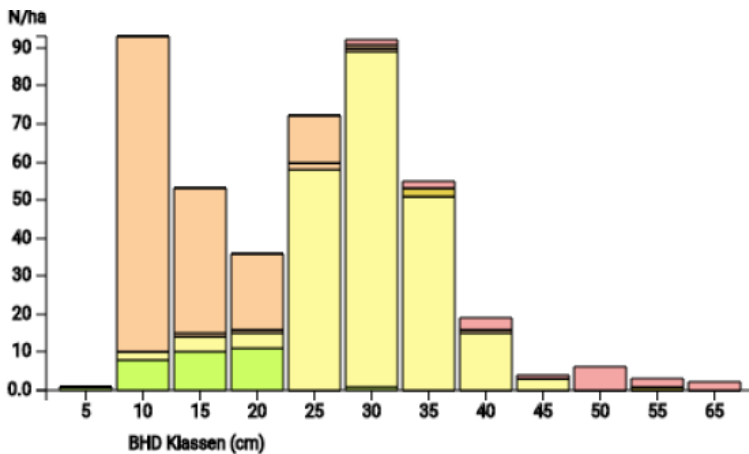
DE

Name: **Maienpfuhl**

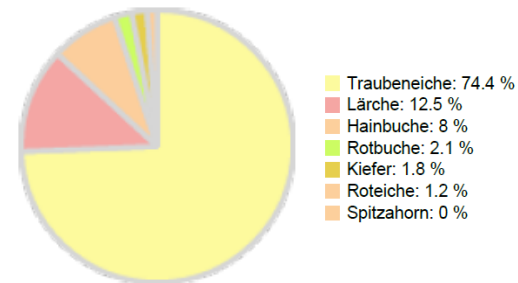
Waldbild: **Eichen – Lärchen Mischbestand**

Bundesland / Region	Waldbesitzer	Einrichtung	Flächengröße
Landkreis Barnim / Brandenburg	Landesbetrieb Forst Brandenburg	2019	1,0
Höhe [m ü. M.]	Durchschnittlicher Jahresniederschlag [mm]	Jahresdurchschnittstemperatur [°C]	Natürliche Waldgesellschaft
70	540	8,5	Flattergras-Buchenwald
Anzahl der Bäume [N/ha]	Grundfläche [m²/ha]	Vorrat [m³/ha]	Habitatwert [Punkte/ha]
436	27.8	371.8	1093

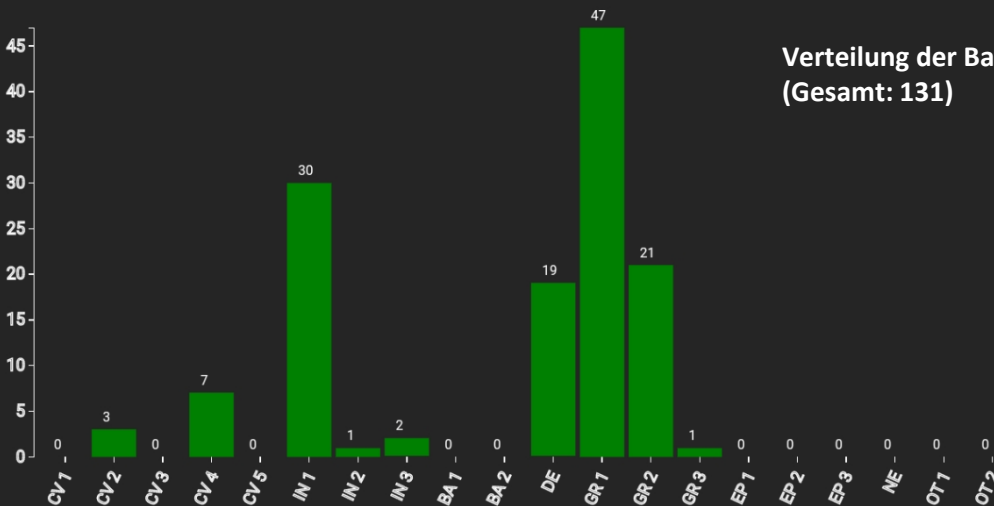
BHD Verteilung



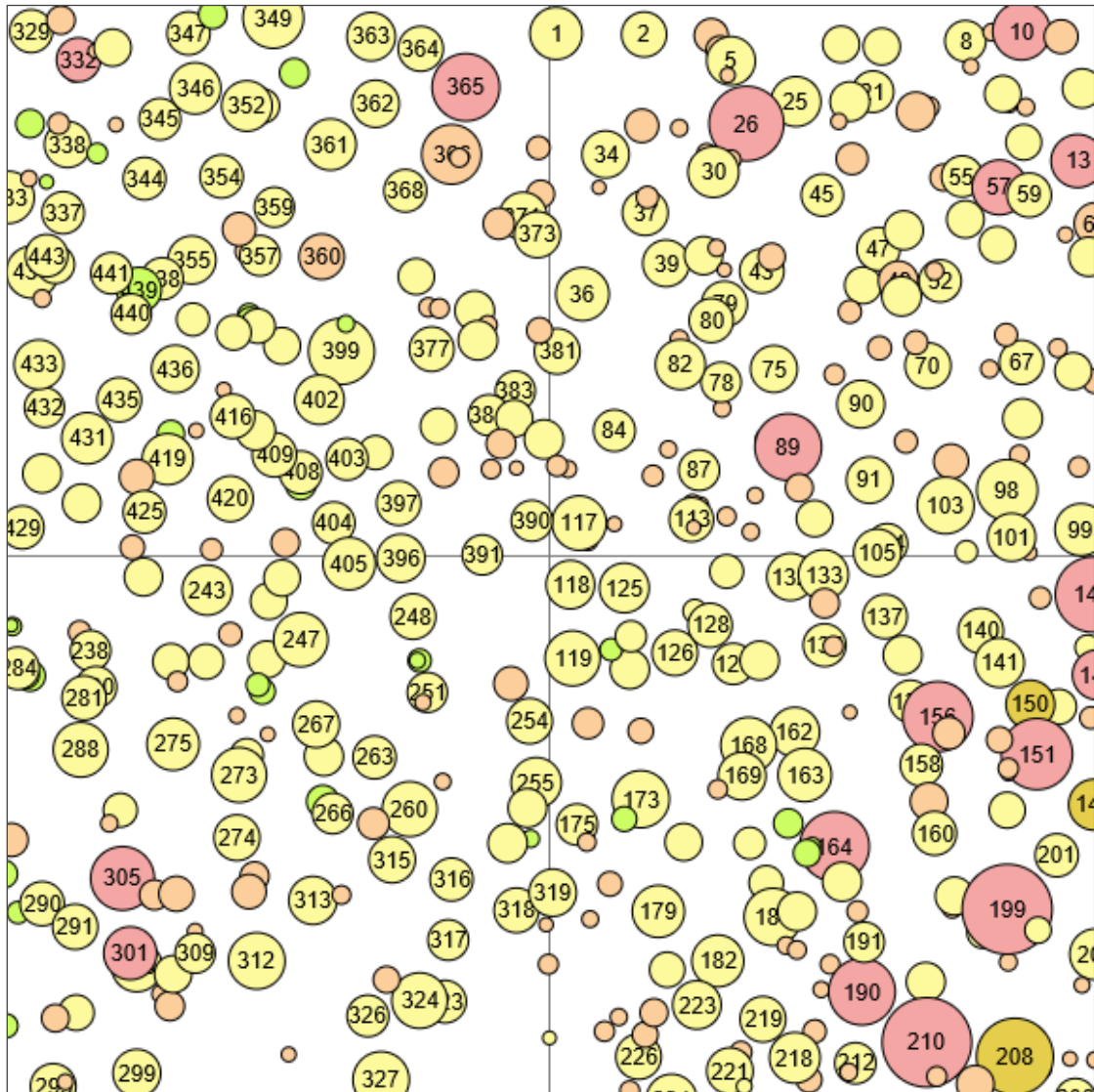
Baumartenverteilung (% des Gesamtvorrates)



Verteilung der Baummikrohabitate nach Codes (Gesamt: 131)



## Stammfußkarte (1,0 ha):



### Kontaktinformation:

**Prof. Martin Guericke**  
Hochschule für Nachhaltige  
Entwicklung Eberswalde  
Alfred-Möller-Str. 1  
16225 Eberswalde  
martin.guericke@hnee.de

