

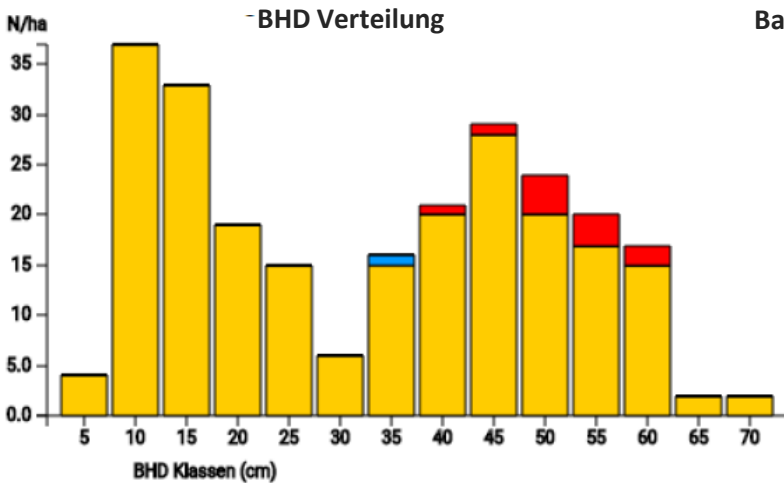
Information zur Fläche

DE

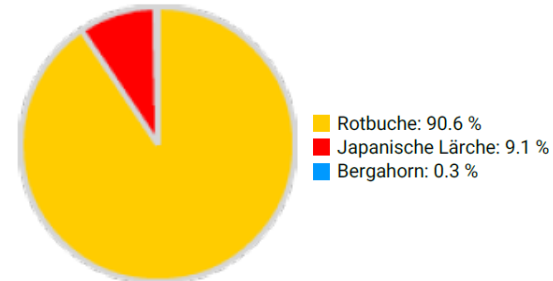
Name: **Hallenbestand**

Waldbild: **Buchenreinbestand (vereinzelt Lärche)**

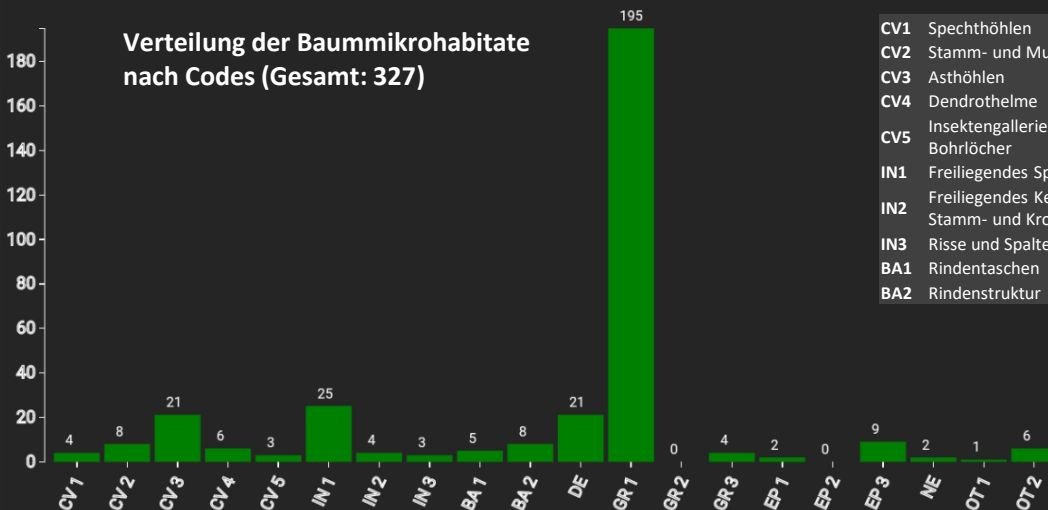
| Bundesland / Region | Waldbesitzer | Einrichtung | Flächengröße |
|------------------------------|--|------------------------------------|---|
| Rheinland-Pfalz / Westerwald | Gemeinde Herschbach | 2019 | 1,0 ha |
| Höhe [m ü. M.] | Durchschnittlicher Jahresniederschlag [mm] | Durchschnittstemperatur (tvz) [°C] | Natürliche Waldgesellschaft |
| 390 | > 950 | 13,5 | Hainsimsen-Buchenwald mit Rasenschmiele |
| Anzahl der Bäume [N/ha] | Grundfläche [m²/ha] | Vorrat [m³/ha] | Habitatwert [Punkte/ha] |
| 245 | 30,2 | 461,4 | 2286 |



Baumartenverteilung (% des Gesamtvorrates)

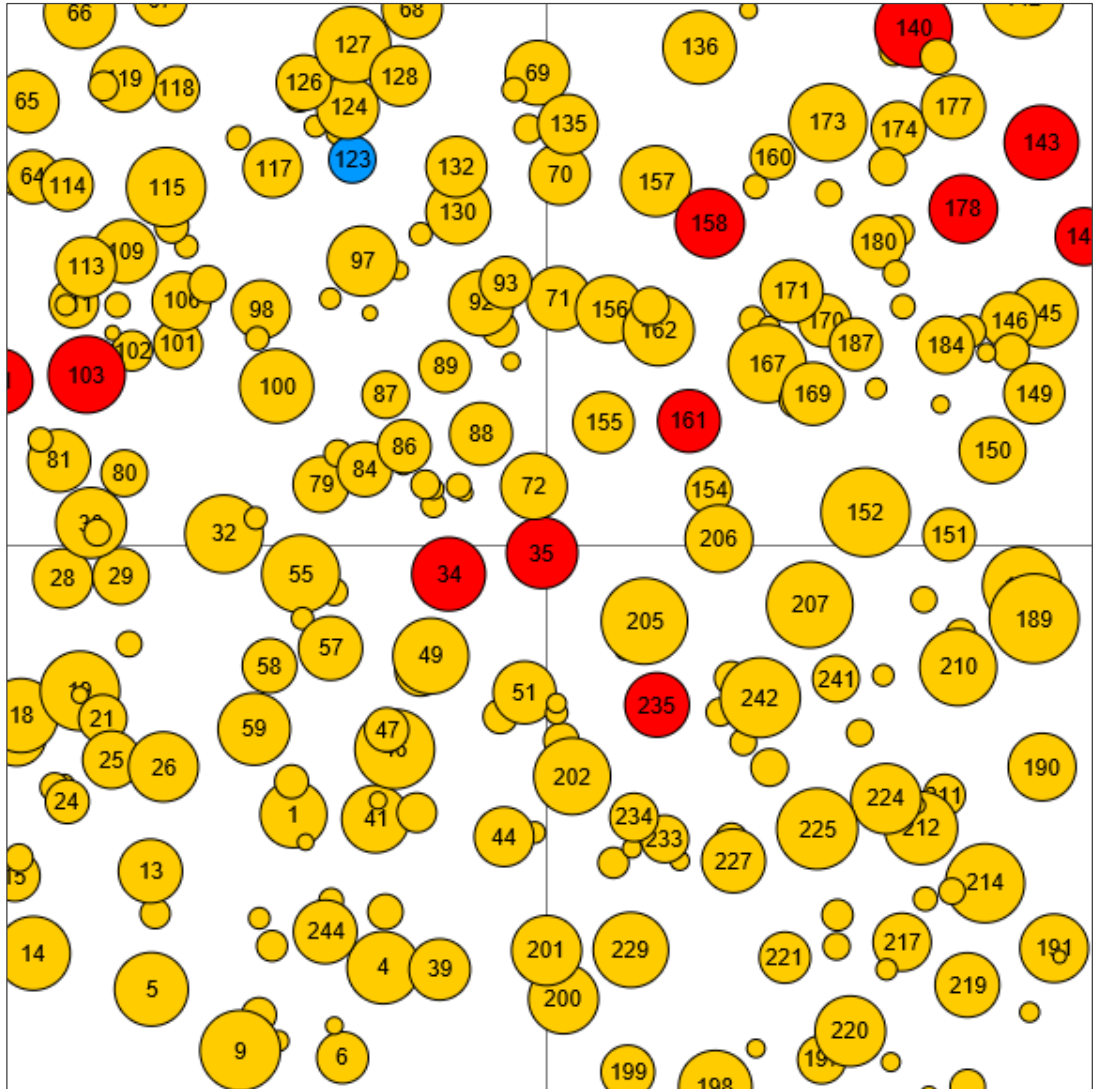


Verteilung der Baummikrohabitate nach Codes (Gesamt: 327)



- CV1 Spechthöhlen
- CV2 Stamm- und Mulmhöhlen
- CV3 Asthöhlen
- CV4 Dendrothelme
- CV5 Insektengalerien und Bohrlöcher
- IN1 Freiliegendes Splintholz
- IN2 Freiliegendes Kernholz / Stamm- und Kronenbruch
- IN3 Risse und Spalten
- BA1 Rindentaschen
- BA2 Rindenstruktur
- DE Totäste / Kronentotholz
- GR1 Stammfußhöhlen
- GR2 Hexenbesen
- GR3 Krebse und Maserknollen
- EP1 Pilzfruchtkörper
- EP2 Myxomyceten
- EP3 Epiphytische Krypto- und Phanerogame
- NE Nester
- OT1 Saft- und Harzfluß
- OT2 Mikroböden

Stammfußkarte (1,0 ha):



Kontaktinformation:

Phillip Holl

Forstamt Hachenburg

Forstliches Bildungszentrum

Rheinland-Pfalz

In der Burgbitz 4

57627 Hachenburg

phillip.holl@wald-rlp.de

