

Information zur Fläche

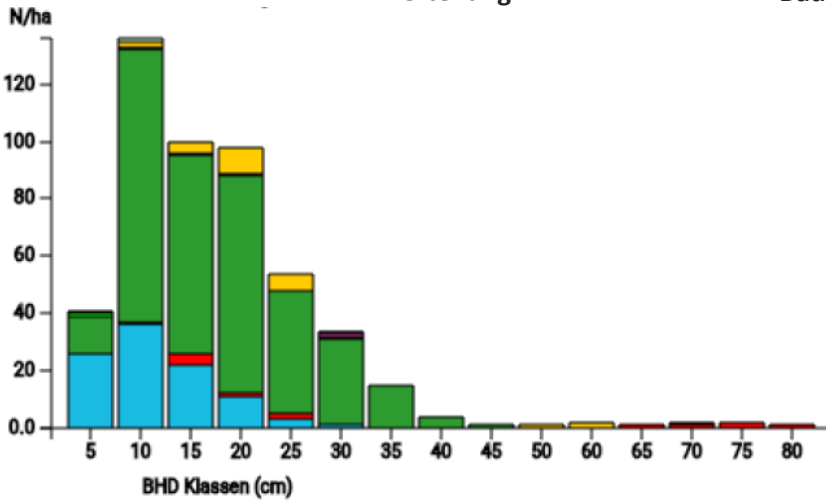
DE

Name: **Goldberg**

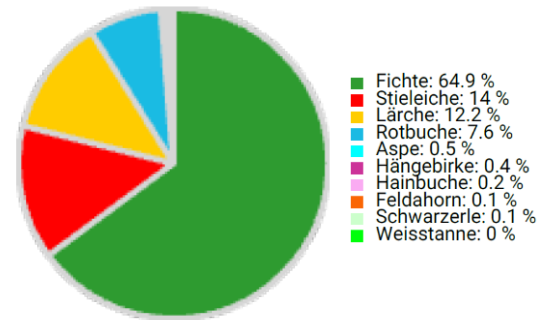
Waldbild: **Fichte-Buche mit Beimischung von Eiche und weiteren Baumarten**

Bundesland / Region	Waldbesitzer	Einrichtung	Flächengröße
Freistaat Bayern	Bayerische Staatsforsten	2024	0,36 ha (*)
Höhe [m ü. M.]	Durchschnittlicher Jahresniederschlag [mm]	Jahresdurchschnitts-temperatur [°C]	Natürliche Waldgesellschaft
400-500	730	7,8- 8,0	Galio fagetum
Anzahl der Bäume [N/ha]	Grundfläche [m²/ha]	Vorrat [m³/ha]	Habitatwert [Punkte/ha]
1367 (*492)	55,0 (*19,8)	542,2 (*195,2)	792 (*285)

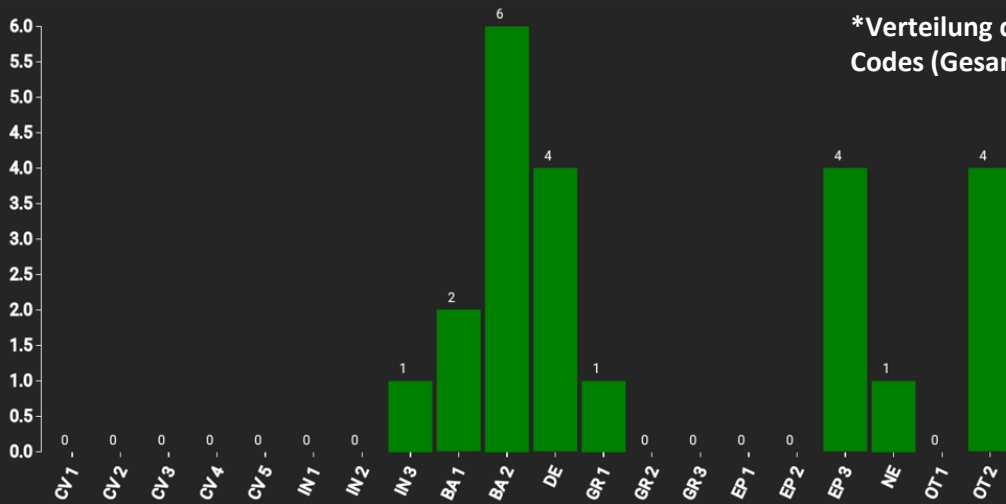
*BHD Verteilung



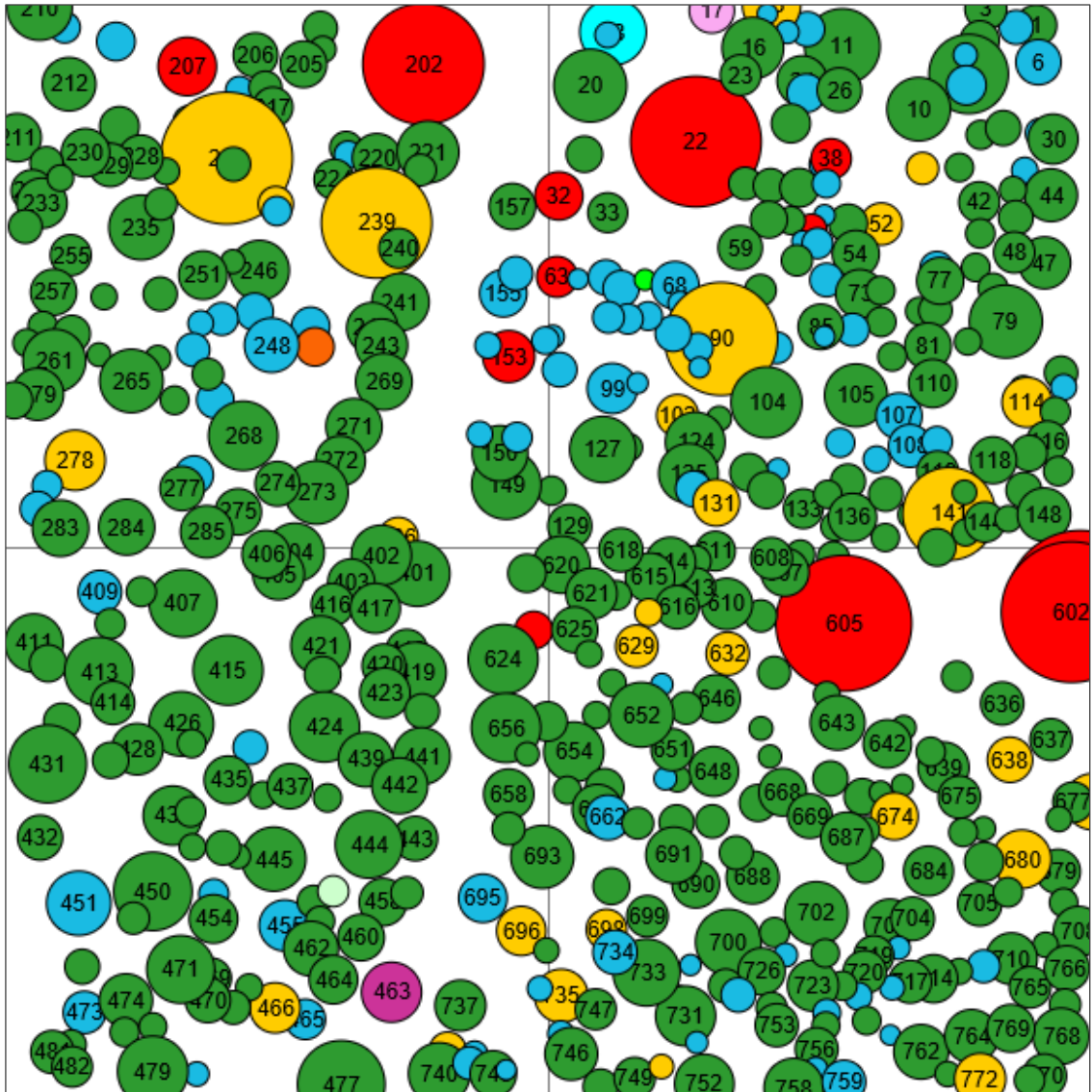
*Baumartenverteilung (% des Gesamtvorrates)



*Verteilung der Baummikrohabitate nach Codes (Gesamt: 23)



Stammfußkarte (0,36 ha):



Kontaktinformation:

Kai Sühlfleisch, Thomas Fottner

Bayerische Waldbauernschule

Landesanstalt für Wald und

Forstwirtschaft (LWF)

Goldbergstraße 10

93309 Kelheim

poststelle@wbs.bayern.de

