

Information zur Fläche

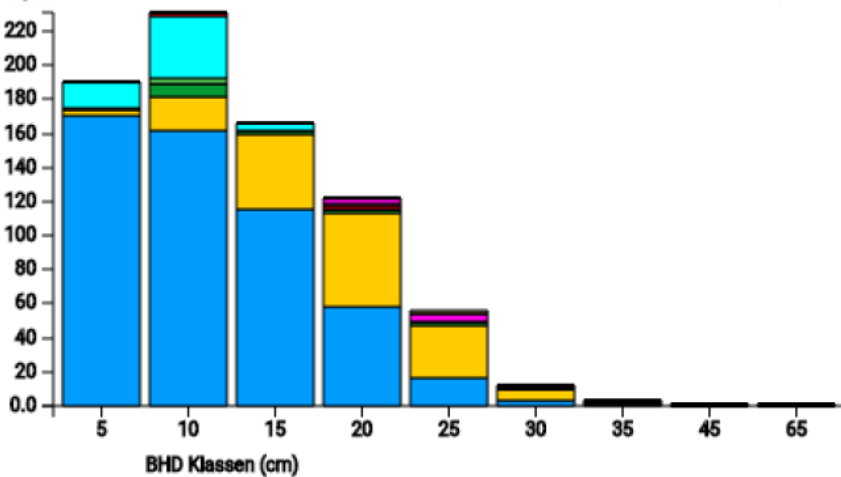
DE

Name: **Gammersfeld**

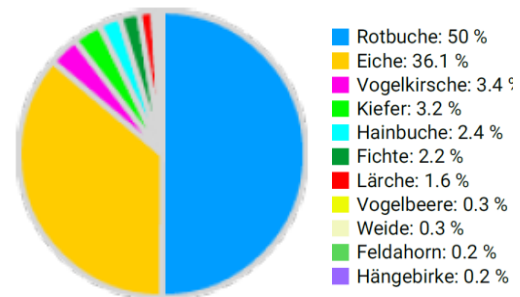
Waldbild: **Buchen-Eichenbestand mit einzeln beigemischter Fichte, Lärche, Feldahorn und Kirsche**

Bundesland / Region	Waldbesitzer	Einrichtung	Flächengröße
Bayern / Landkreis Eichstätt	Gemeinde Wellheim, Gammersfeld (Rechtlerwald)	2021	0,5 (*Werte für 0,5 ha)
Höhe [m ü. M.]	Durchschnittlicher Jahresniederschlag [mm]	Jahresdurchschnitts-temperatur [°C]	Natürliche Waldgesellschaft
520	750-800	7,8	Luzulo-Fagetum
Anzahl der Bäume [N/ha]	Grundfläche [m ² /ha]	Vorrat [m ³ /ha]	Habitatwert [Punkte/ha]
1564 (*782)	35,6 (*17,8)	354,6 (*177,3)	1240 (*620)

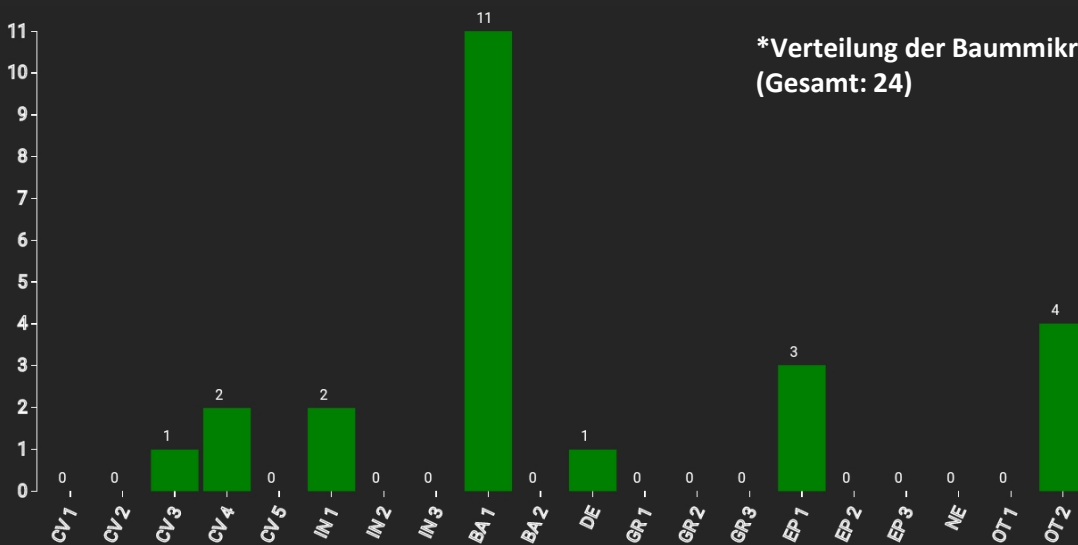
N/ha - *BHD Verteilung




*Baumartenverteilung (% des Gesamtvorrates)



*Verteilung der Baummikrohabitate nach Codes (Gesamt: 24)



Stammfußkarte (0,5 ha):



Kontaktinformation:

Jochen Kerler

Amt für Ernährung Landwirtschaft und

Forsten Ingolstadt-Pfaffenhofen

Forstrevier Mörnshiem

Frühlingsstraße 11, 91804 Mörnshiem

Jochen.Kerler@aelf-ip.bayern.de

