

Information zur Fläche

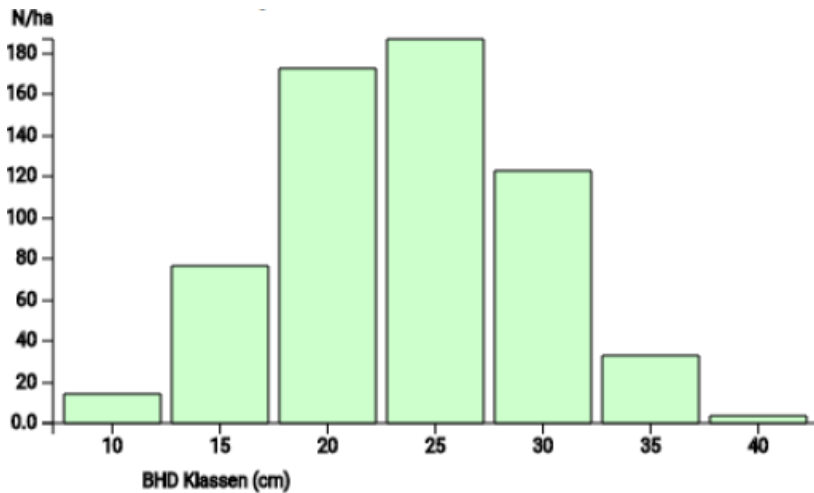
DE

Name: **Fristow**

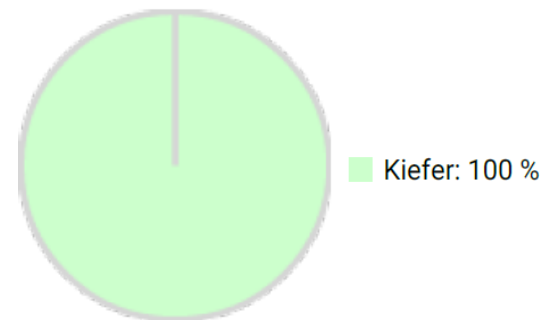
Waldbild: **Kiefernbestand mit Eichen, Buchen, Birken, Lärchen Jungwuchs**

Bundesland / Region	Waldbesitzer	Einrichtung	Flächengröße
Nord-Brandenburg	Landesbetrieb Forst Brandenburg	2023	1 ha
Höhe [m ü. M.]	Durchschnittlicher Jahresniederschlag [mm]	Jahresdurchschnittstemperatur [°C]	Natürliche Waldgesellschaft
32	685	9,9	Luzulo-Fagetum
Anzahl der Bäume [N/ha]	Grundfläche [m ² /ha]	Vorrat [m ³ /ha]	Habitatwert [Punkte/ha]
611	33,0	292,6	336

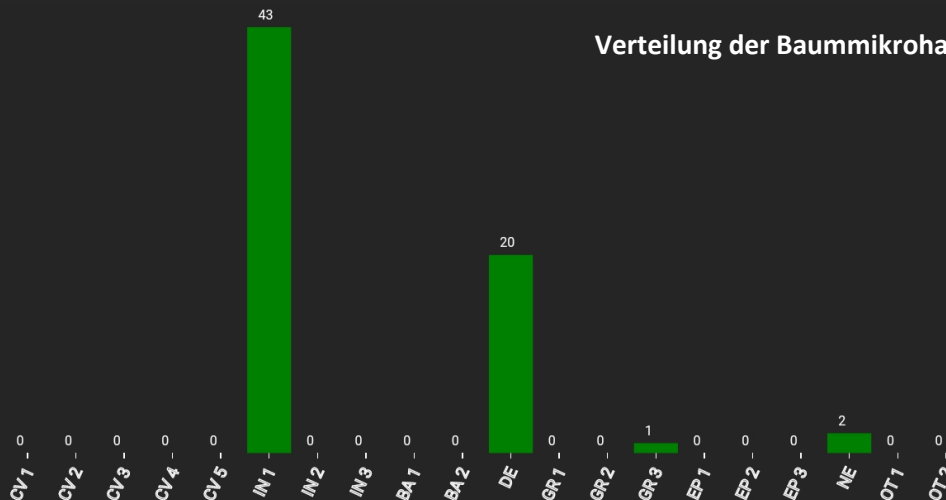
BHD Verteilung




Baumartenverteilung (% des Gesamtvorrates)



Verteilung der Baummikrohabitate nach Codes (Gesamt: 66)



Stammfußkarte (1,0 ha):



Kontaktinformation:

Jörg Herpel

Landesbetrieb Forst Brandenburg

Friedrich-Engels-Straße 33A

16827 Neuruppin

Jörg.Herpel@lfb.brandenburg.de

