

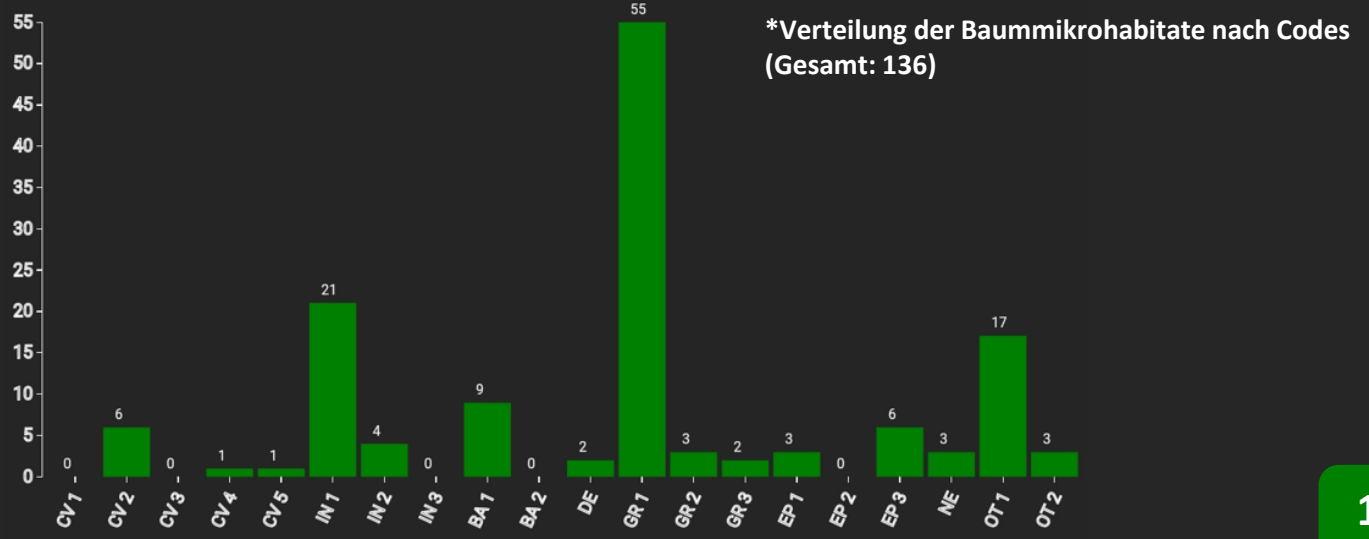
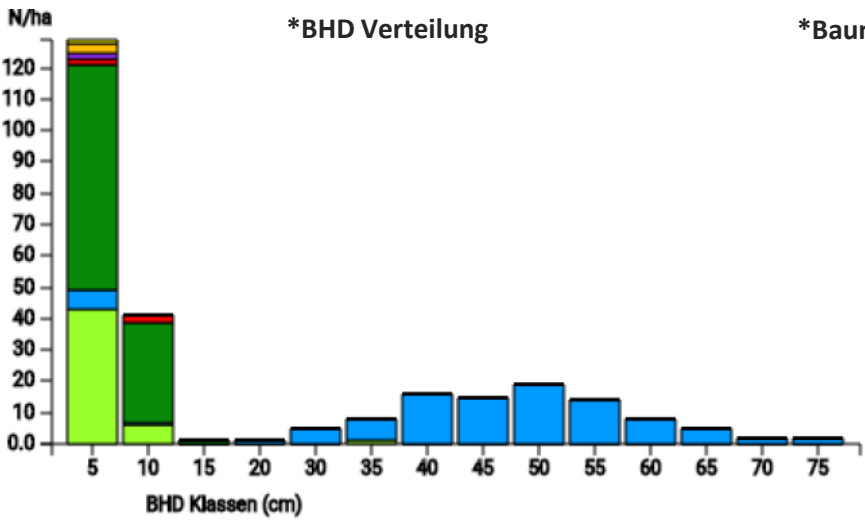
# Information zur Fläche

DE

Name: **Eibenstock - Überführung**

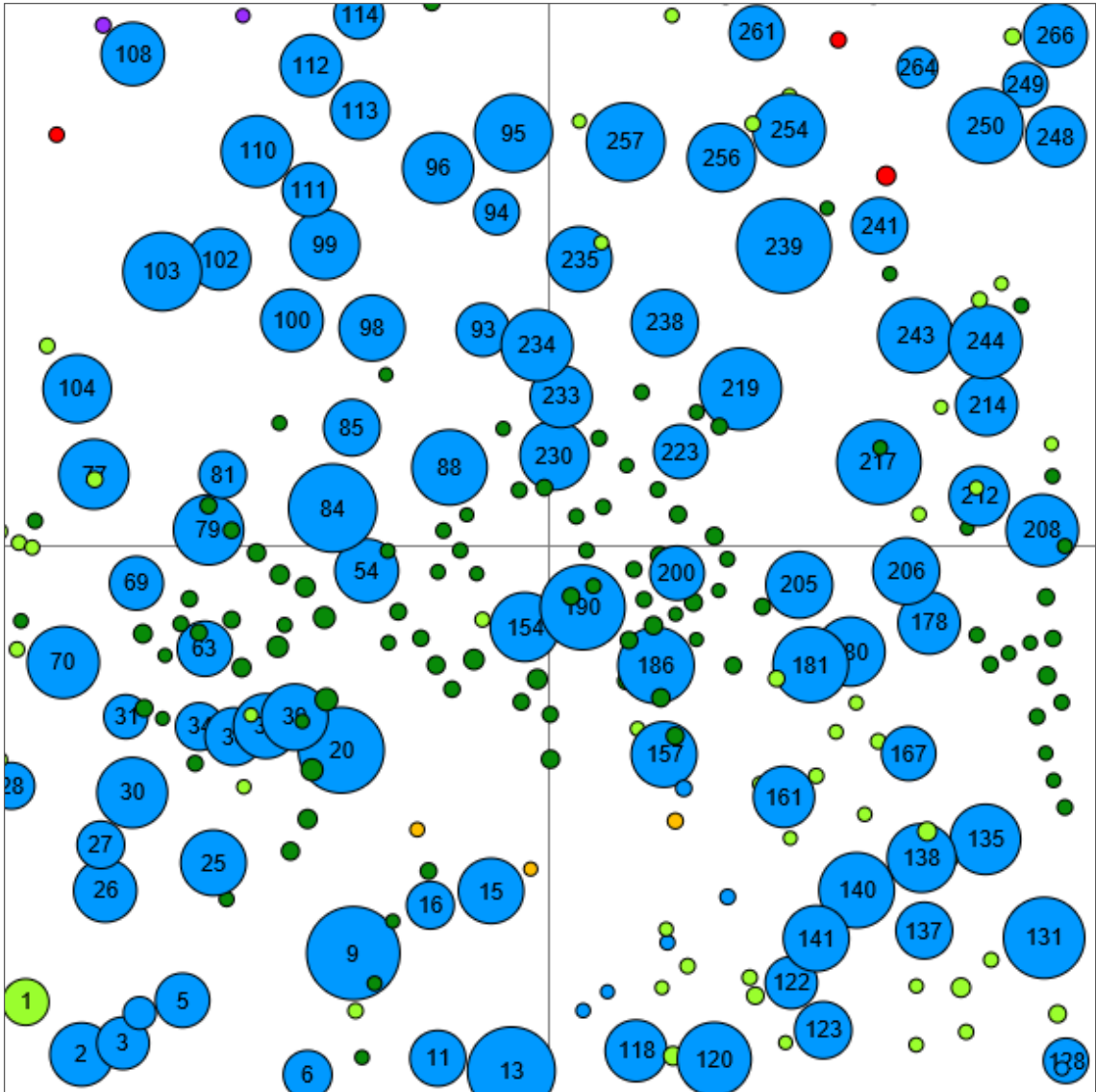
Waldbild: **Fichte mit kleinflächigen älteren Tannen- und Buchen-Voranbauten**

Bundesland / Region	Waldbesitzer	Einrichtung	Flächengröße
Sachsen / Erzgebirge	Staatswald (Sachsenforst)	2021	0,57 ha (*Werte für 0,57 ha)
Höhe [m ü. M.]	Durchschnittlicher Jahresniederschlag [mm]	Jahresdurchschnittstemperatur [°C]	Natürliche Waldgesellschaft
735	1045 (seit 2011)	8,3 (seit 2011)	Farn-(Tannen)-(Fichten)-Buchenwald
Anzahl der Bäume [N/ha]	Grundfläche [m <sup>2</sup> /ha]	Vorrat [m <sup>3</sup> /ha]	Habitatwert [Punkte/ha]
467 (*266)	36,9 (*21,1)	520,5 (*296,7)	2114 (*1205)



# Eibenstock - Überführung

Stammfußkarte (ca. 0,57 ha):



## Kontaktinformation:

**Andreas Pommer**

Staatsbetrieb Sachsenforst

Forstbezirk Eibenstock

Schneeberger Str. 3

08309 Eibenstock

[Andreas.Pommer@smekul.sachsen.de](mailto:Andreas.Pommer@smekul.sachsen.de)

