

# Information zur Fläche

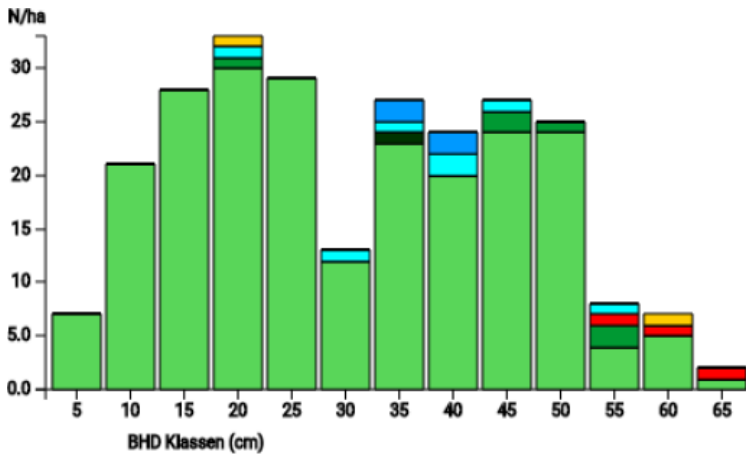
DE

Name: **Ebergötzen**

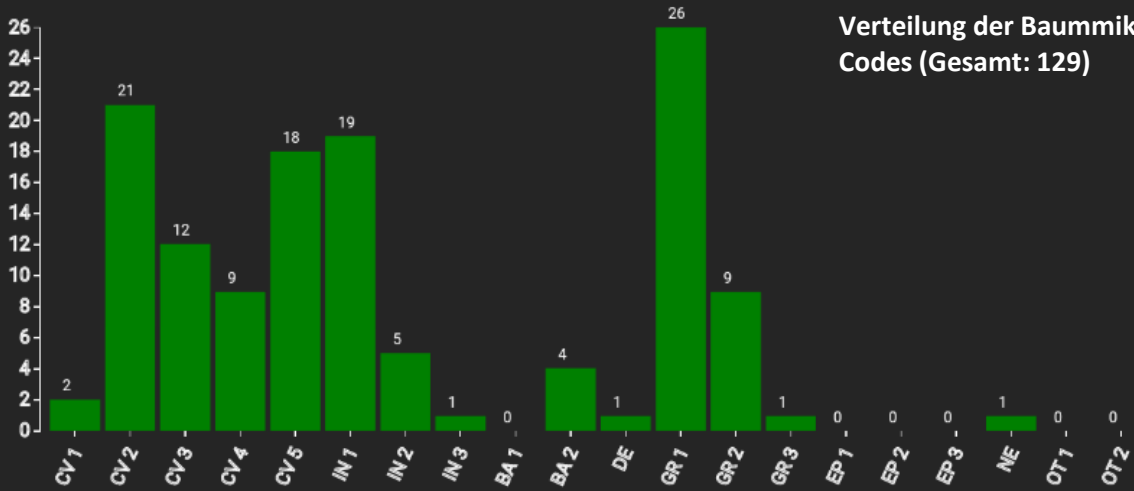
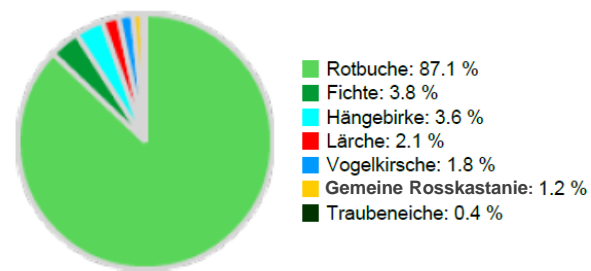
Waldbild: **Fichtenbestand**

Bundesland/Region	Waldbesitzer	Einrichtung	Flächengröße
Niedersachsen	Niedersächsische Landesforsten / Revierförsterei Ebergötzen	2017	1,0
Höhe [m ü. M.]	Durchschnittlicher Jahresniederschlag [mm]	Jahresdurchschnitts-temperatur [°C]	Natürliche Waldgesellschaft
251-300	ca. 700	ca. 8,0	Luzulo-Fagetum
Anzahl der Bäume [N/ha]	Grundfläche [m <sup>2</sup> /ha]	Vorrat [m <sup>3</sup> /ha]	Habitatwert [Punkte/ha]
251	24,5	400,8	1401

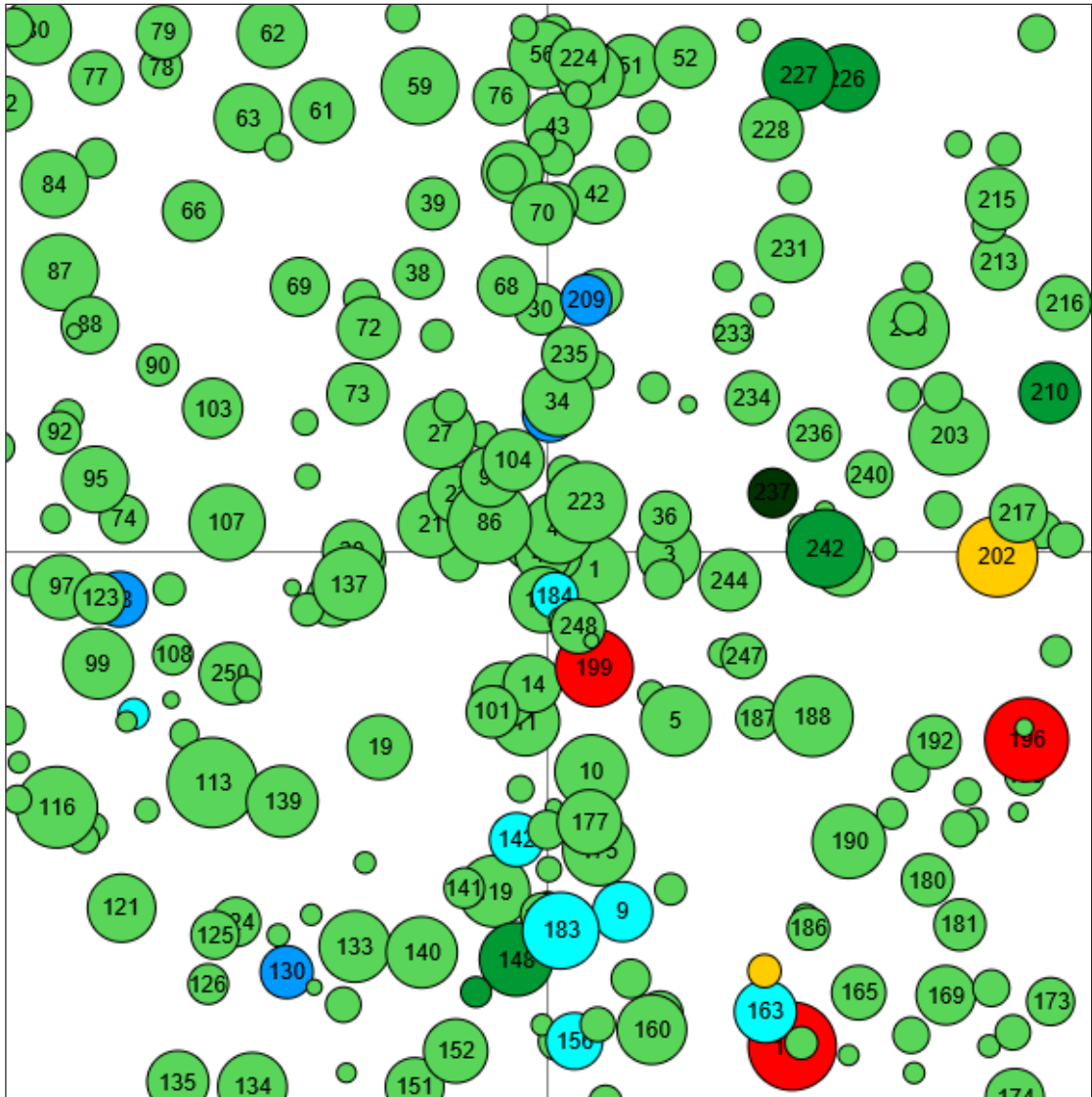
BHD Verteilung



Baumartenverteilung (% des Gesamtvorrates)



## Stammfußkarte (1,0 ha):



### Kontaktinformation:

Prof. Dr. Hubert Merkel  
HAWK, Fakultät Ressourcenmanagement  
Büsgenweg 1a  
37077 Göttingen  
Email: [hubert.merkel@hawk.de](mailto:hubert.merkel@hawk.de)