

# Information zur Fläche

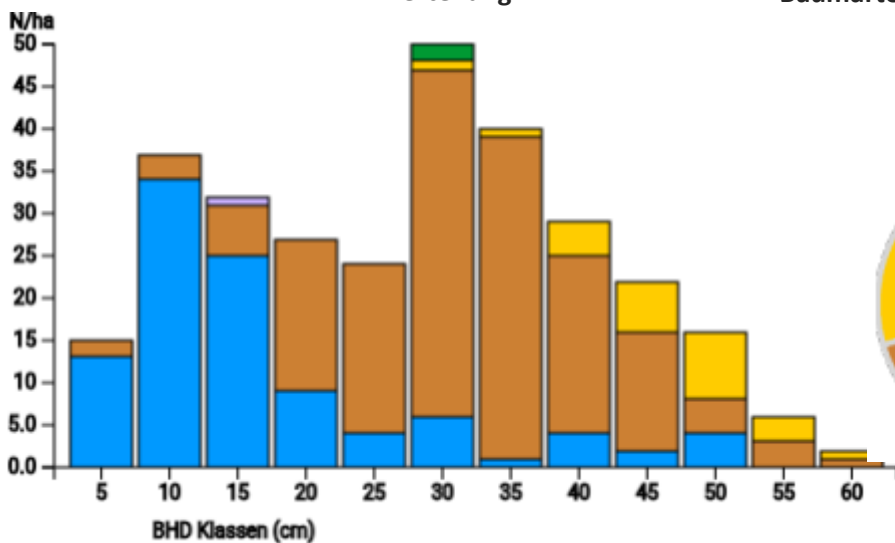
DE

Name: **Dahlener Heide**

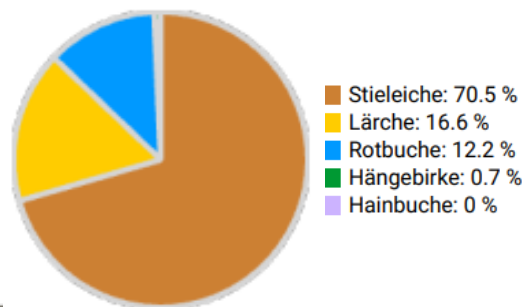
Waldbild: **Eiche - Lärche - Buche**

Bundesland / Region	Waldbesitzer	Einrichtung	Flächengröße
Freistaat Sachsen / Lausa	Freistaat Sachsen	2021	1,0 ha
Höhe [m ü. M.]	Durchschnittlicher Jahresniederschlag [mm]	Jahresdurchschnitts-temperatur [°C]	Natürliche Waldgesellschaft
98	684	11,4	Luzulo-Fagetum
Anzahl der Bäume [N/ha]	Grundfläche [m <sup>2</sup> /ha]	Vorrat [m <sup>3</sup> /ha]	Habitatwert [Punkte/ha]
300	25,4	340,9	5866

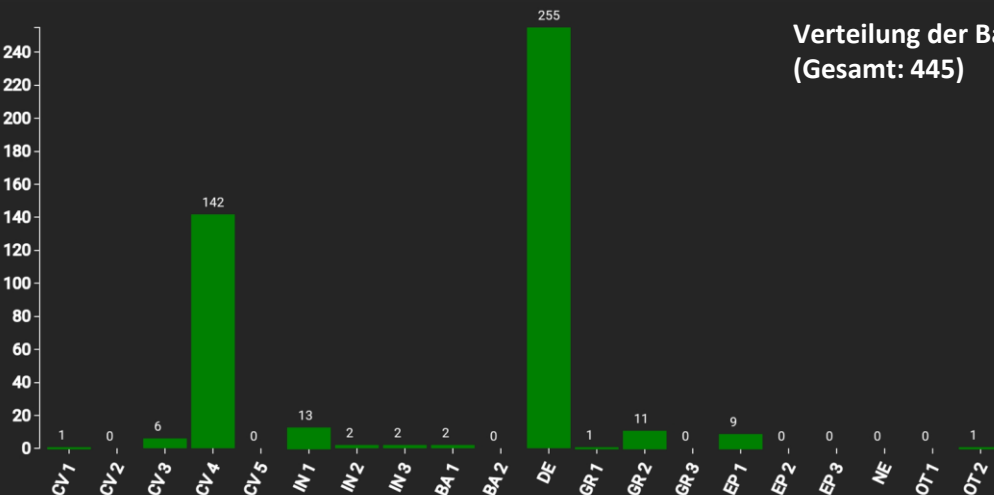
BHD Verteilung




Baumartenverteilung (% des Gesamtvorrates)



Verteilung der Baummikrohabitate nach Codes (Gesamt: 445)



## Stammfußkarte (1,0 ha):



### Kontaktinformation:

**Simon Franz**

Staatsbetrieb Sachsenforst,  
Kompetenzzentrum Wald und  
Forstwirtschaft (Referat 44)

Königsteiner Straße 6b

01796 Pirna

[Simon.Franz@smekul.sachsen.de](mailto:Simon.Franz@smekul.sachsen.de)

