

Information zur Fläche

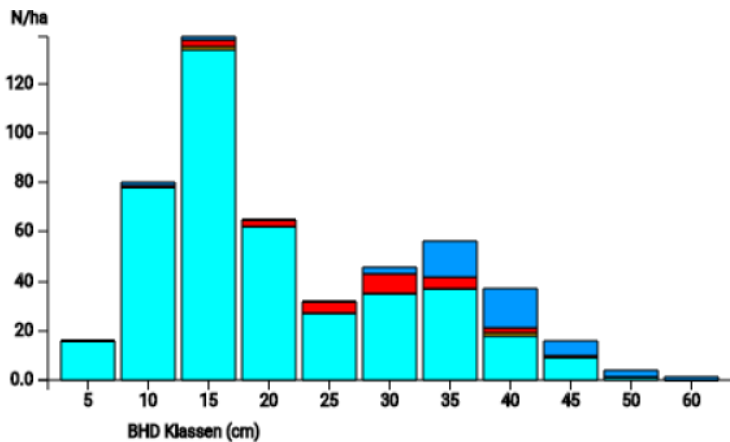
DE

Name: **Calden**

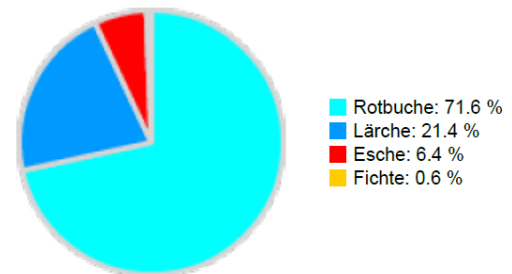
Waldbild: **Buche - Lärche**

Bundesland/ Region	Waldbesitzer	Einrichtung	Flächengröße
Hessen / Landkreis Kassel	Gemeinde Calden (Betreuung durch HessenForst / Forstamt Wolfhagen)	2019	1,0
Höhe [m ü. M.]	Durchschnittlicher Jahresniederschlag [mm]	Jahresdurchschnitts-temperatur [°C]	Natürliche Waldgesellschaft
320 - 330	630	7,5	Waldgersten-Buchenwald
Anzahl der Bäume [N/ha]	Grundfläche [m²/ha]	Vorrat [m³/ha]	Habitatwert [Punkte/ha]
492	26,9	351,5	1405

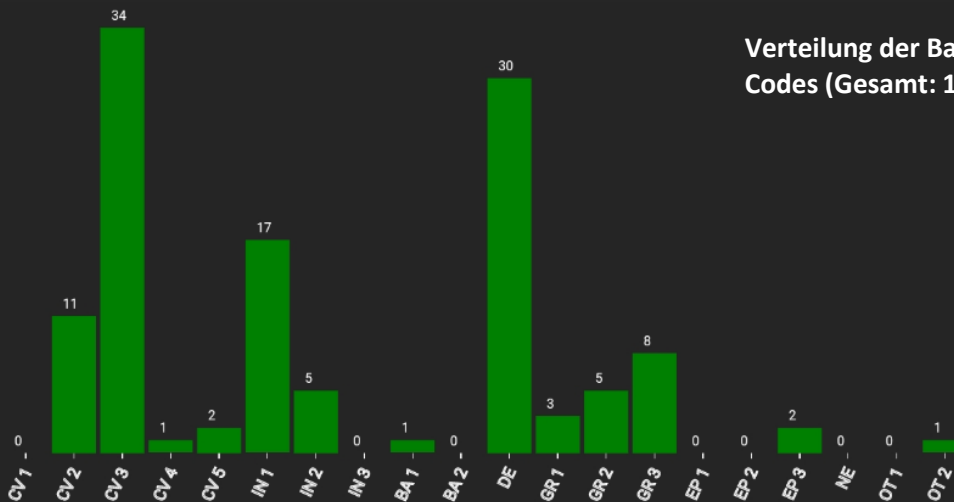
BHD Verteilung



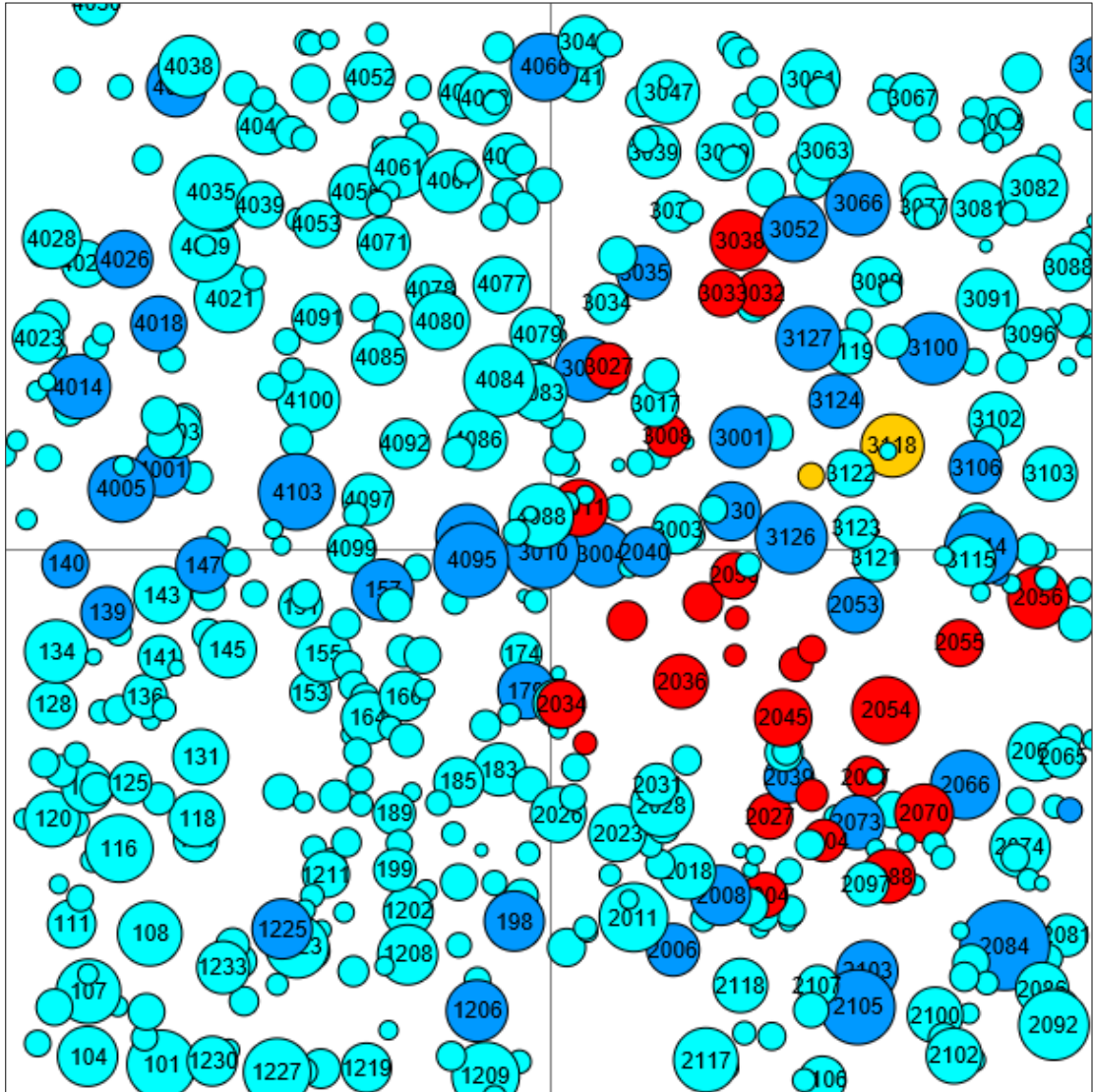
Baumartenverteilung (% des Gesamtvorrates)



Verteilung der Baummikrohabitate nach Codes (Gesamt: 120)



Stammfußkarte (1,0 ha):



Kontaktinformation:

Dagmar Löffler
HessenForst, Forstamt Wolfhagen
Wilhelmsthal 5
D-34379 Calden
Dagmar.Loeffler@forst.hessen.de

