

Information zur Fläche

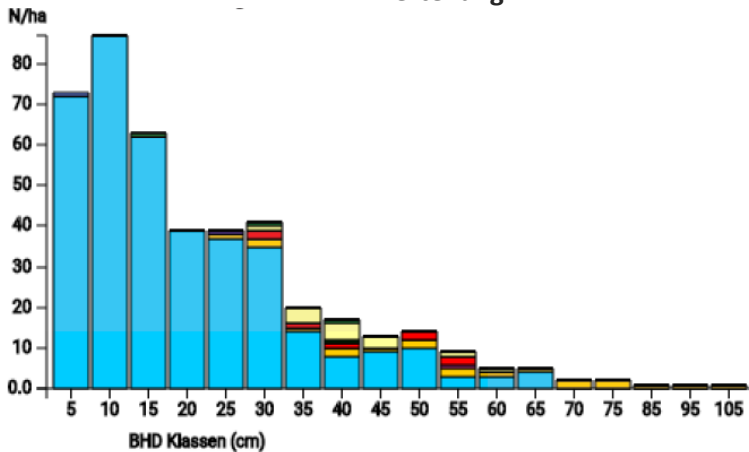
DE

Name: **Behleneiche**

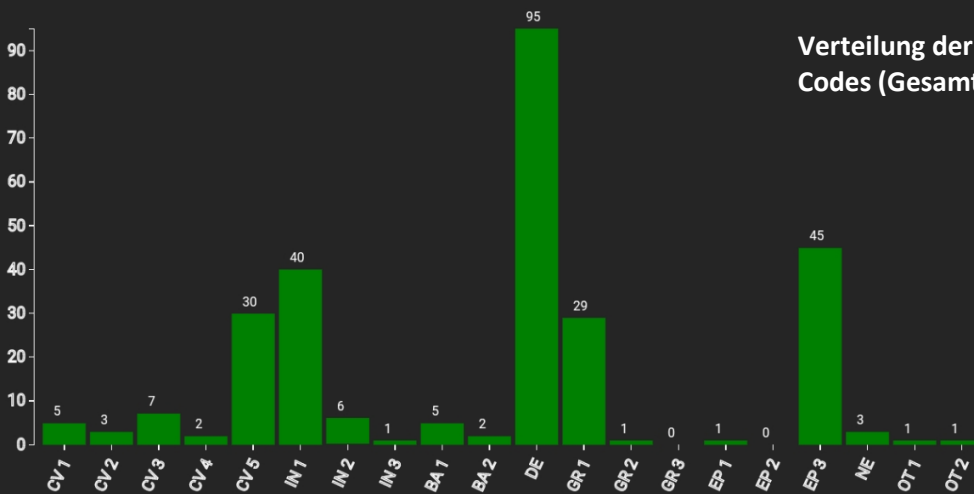
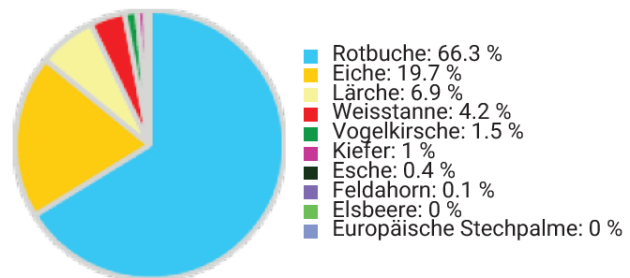
Waldbild: **Buche – Eiche mit Einzelbeimischung Nadelholz**

Bundesland/ Region	Waldbesitzer	Einrichtung	Flächengröße
Baden Württemberg / Markgräflerland	Gemeindewald Kandern	2020	1,0
Höhe [m ü. M.]	Durchschnittlicher Jahresniederschlag [mm]	Jahresdurchschnitts-temperatur [°C]	Natürliche Waldgesellschaft
460	700-900	9-10	Luzulo Fagetum
Anzahl der Bäume [N/ha]	Grundfläche [m ² /ha]	Vorrat [m ³ /ha]	Habitatwert [Punkte/ha]
433	29.9	208.7	2398

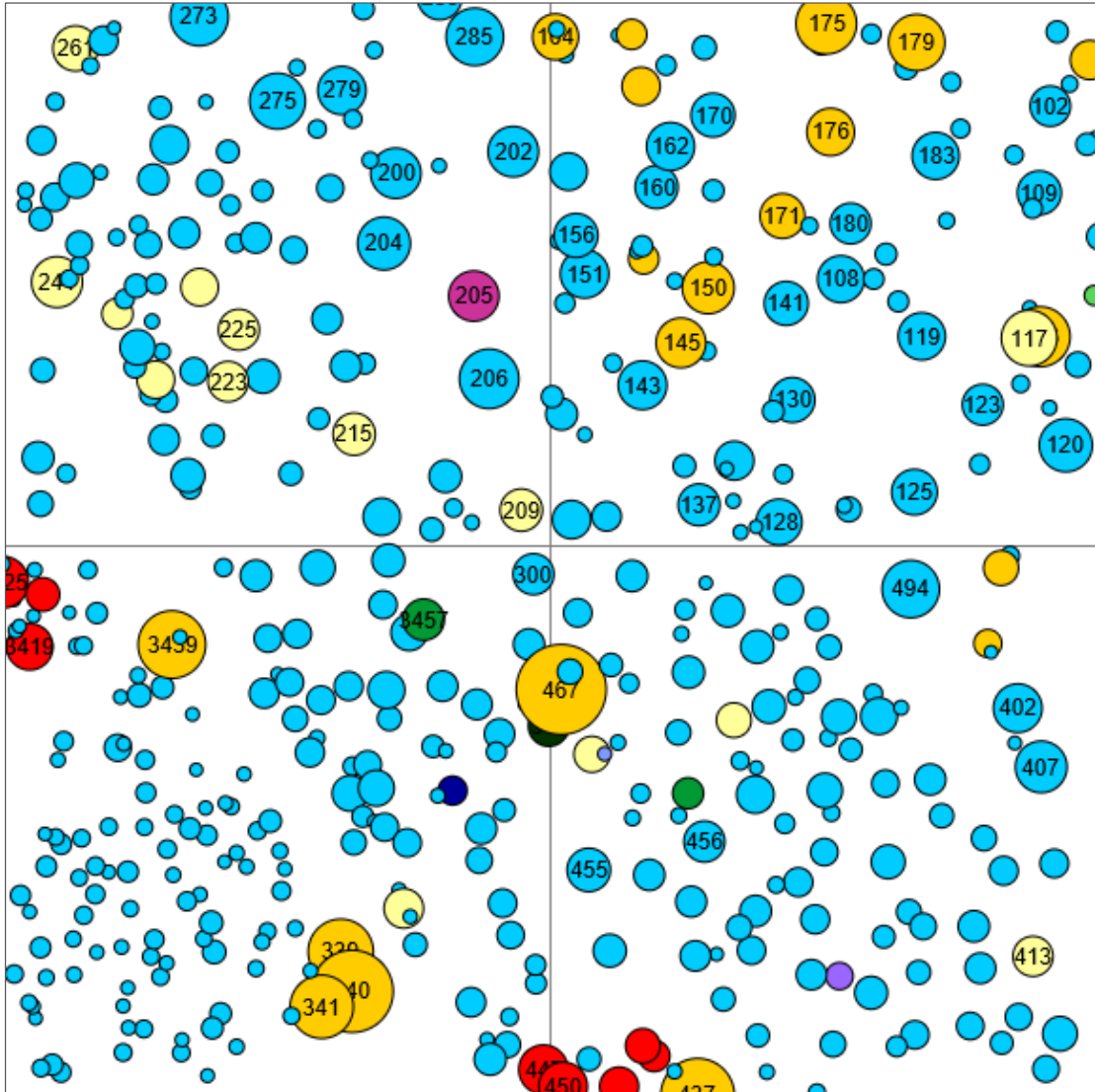
BHD Verteilung



Baumartenverteilung (% des Gesamtvorrates)



Stammfußkarte (1,0 ha):



Kontaktinformation:

Reiner Dickele
Forstrevier Kandern
Karl-Berner-Str. 6
79400 Kandern
reiner.dickele@loerrach-landkreis.de

