

Information zur Fläche

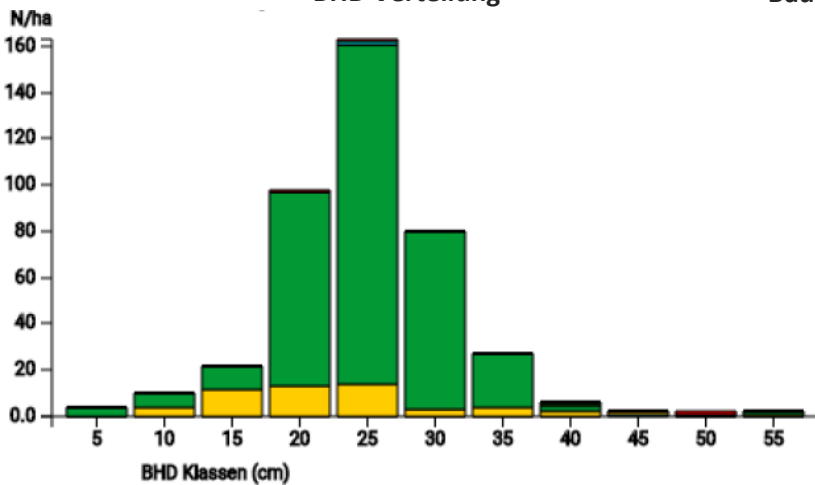
DE

Name: **Anhausen**

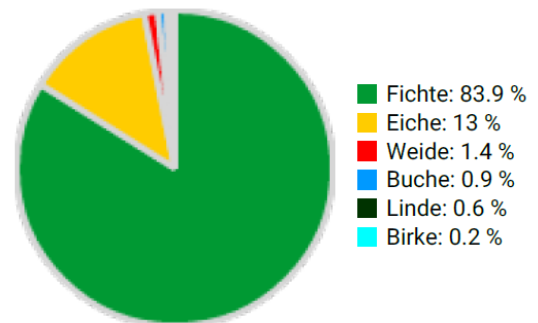
Waldbild: **Fichtenbestand mit beigemischtem Laubholz**

| Bundesland/ Region | Waldbesitzer | Einrichtung | Flächengröße |
|-------------------------|--------------------------------------------|-------------------------------------|-----------------------------|
| Freistaat Bayern | Markt Diedorf | 2020 | 0,5 (*Werte für 0,5 ha) |
| Höhe [m ü. M.] | Durchschnittlicher Jahresniederschlag [mm] | Jahresdurchschnitts-temperatur [°C] | Natürliche Waldgesellschaft |
| 484 | 840 | 8,4 | Buchenwald |
| Anzahl der Bäume [N/ha] | Grundfläche [m ² /ha] | Vorrat [m ³ /ha] | Habitatwert [Punkte/ha] |
| 832 (*416) | 51,4 (*25,7) | 604,4 (*302,2) | 706 (*353) |

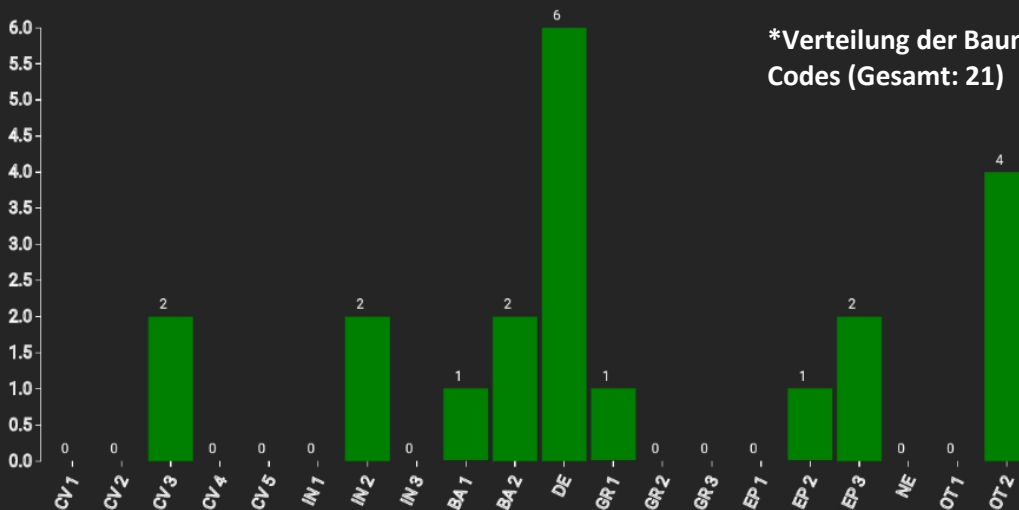
*BHD Verteilung




*Baumartenverteilung (% des Gesamtvorrates)



*Verteilung der Baummikrohabitate nach Codes (Gesamt: 21)



Stammfußkarte (0,5 ha):



Kontaktinformation:

Sarah Fraunhofer-Hartmann

Amt für Ernährung, Landwirtschaft und Forsten

Augsburg, Außenstelle Biburg

Rommelsrieder Str. 9

86420 Diedorf

sarah.fraunhofer-hartmann@aelf-au.bayern.de

