

# Information zur Fläche

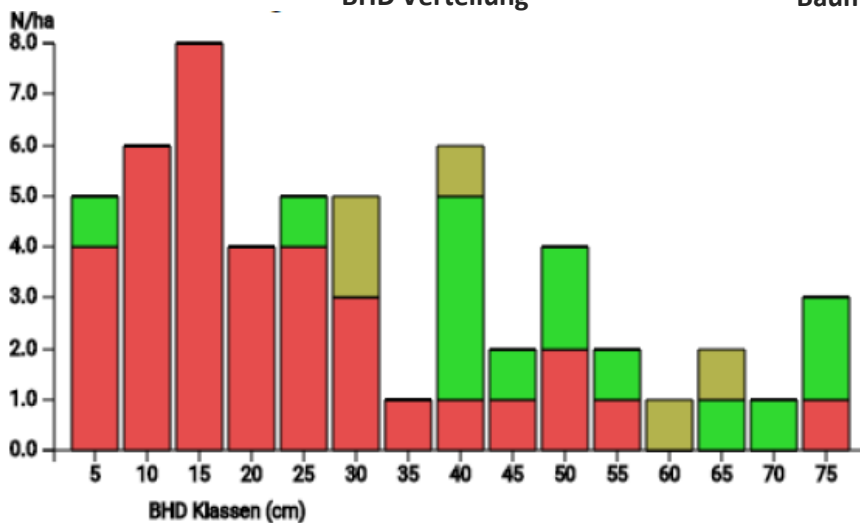
AT

Name: **Auerach 2**

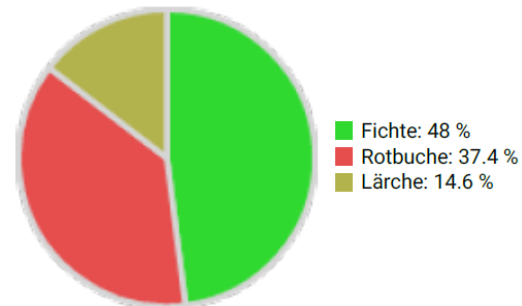
Waldbild: **Fichte-Buche**

| Bundesland / Region     | Waldbesitzer                               | Einrichtung                        | Flächengröße                   |
|-------------------------|--|------------------------------------|--------------------------------|
| Oberösterreich          | Privat                                     | 2021                               | ca. 0,1 ha (*Werte für 0,1 ha) |
| Höhe [m ü. M.]          | Durchschnittlicher Jahresniederschlag [mm] | Jahresdurchschnittstemperatur [°C] | Natürliche Waldgesellschaft    |
| 820                     | 1600-1800                                  | 4.0-6.0                            | k.A                            |
| Anzahl der Bäume [N/ha] | Grundfläche [m <sup>2</sup> /ha]           | Vorrat [m <sup>3</sup> /ha]        | Habitatwert [Punkte/ha]        |
| 550 (*55)               | 65,0 (*6,5)                                | 1045,0 (*104,5)                    | 3130 (*313)                    |

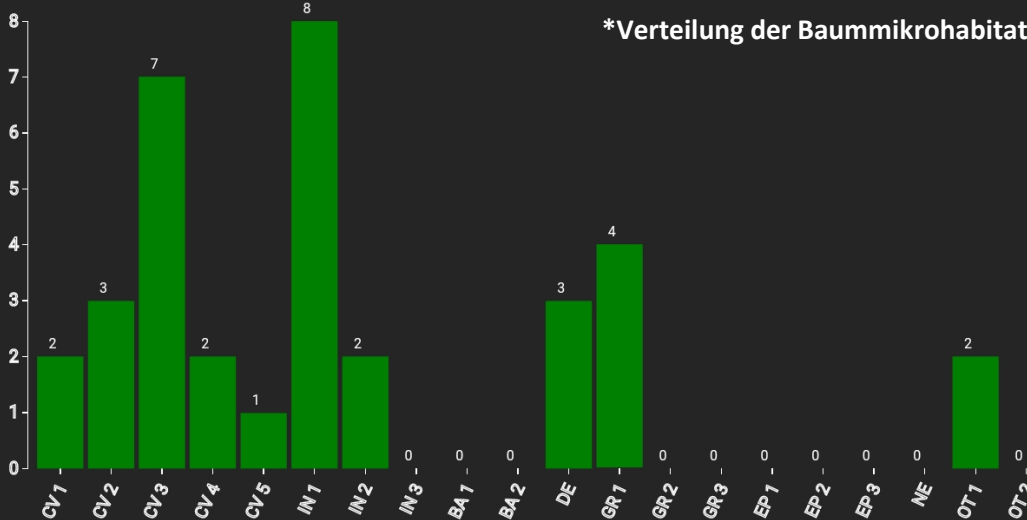
\*BHD Verteilung



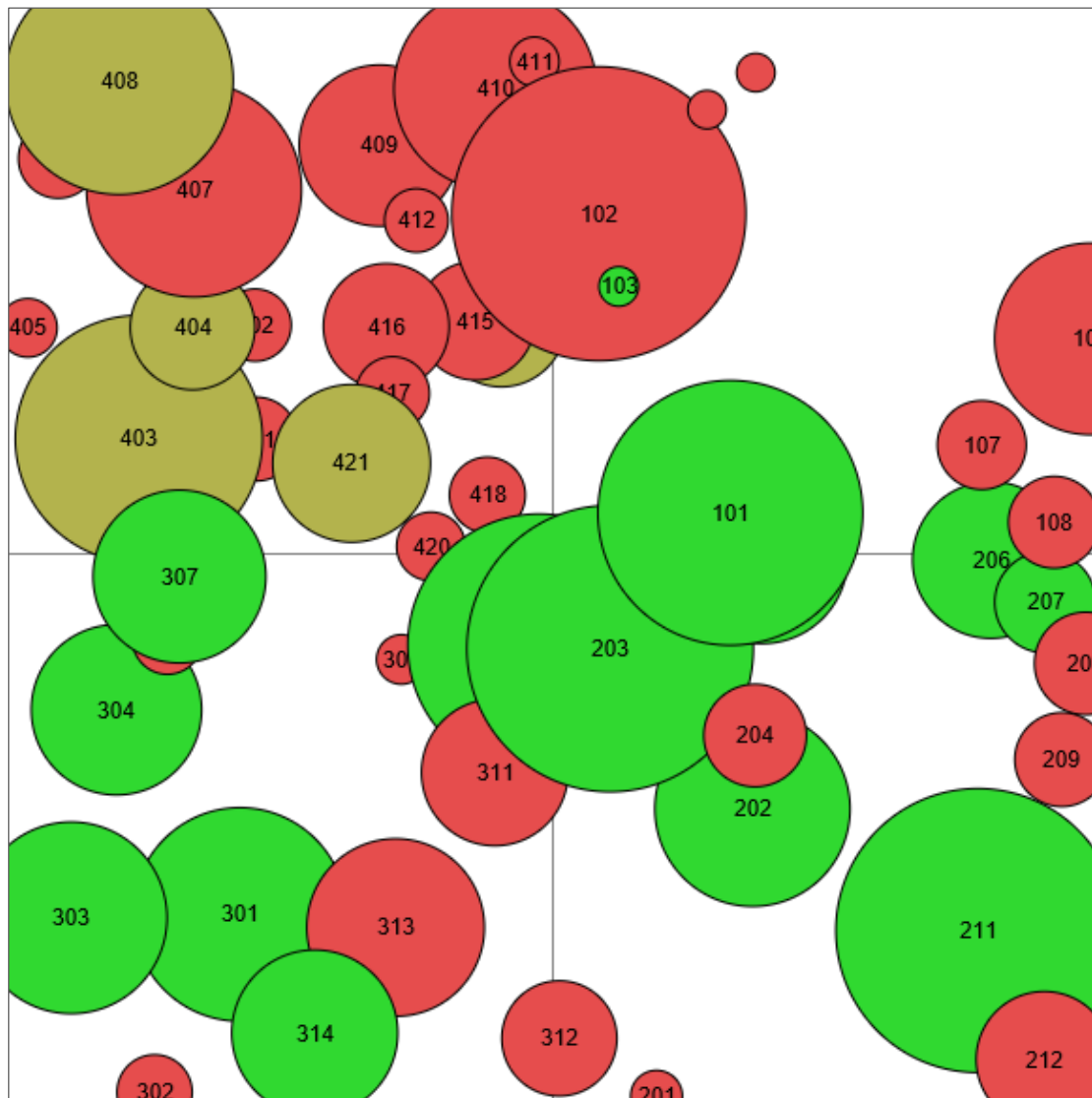
\*Baumartenverteilung (% des Gesamtvorrates)



\*Verteilung der Baummikrohabitate nach Codes (Gesamt: 34)



## Stammfußkarte (0,1 ha):



### Kontaktinformation:

Stefan Heuberger

Forstliche Ausbildungsstätte Traunkirchen

Forstpark 1

4801 Traunkirchen

stefan.heuberger@forstfachschule.at

Add stand photo