

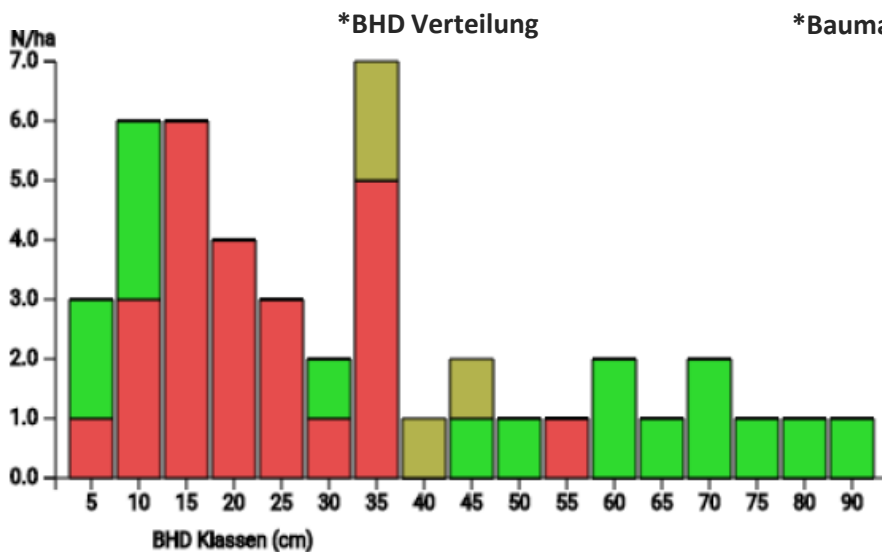
Information zur Fläche

AT

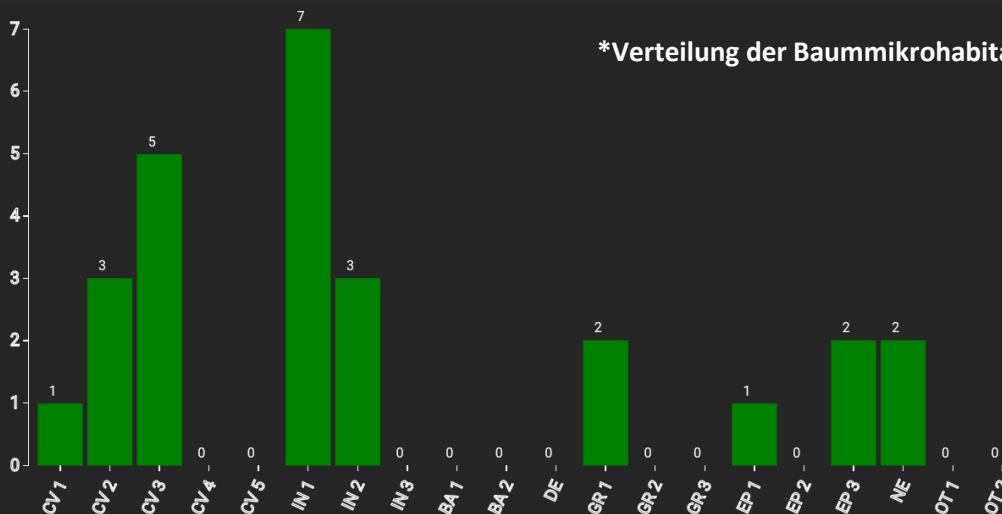
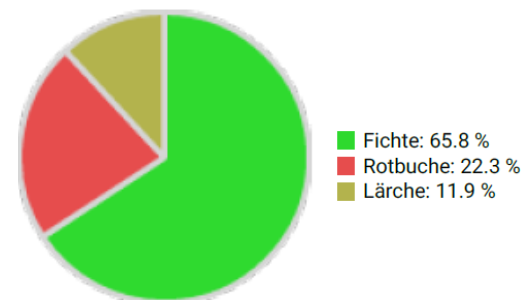
Name: **Auerach 1**

Waldbild: **Fichte-Buche**

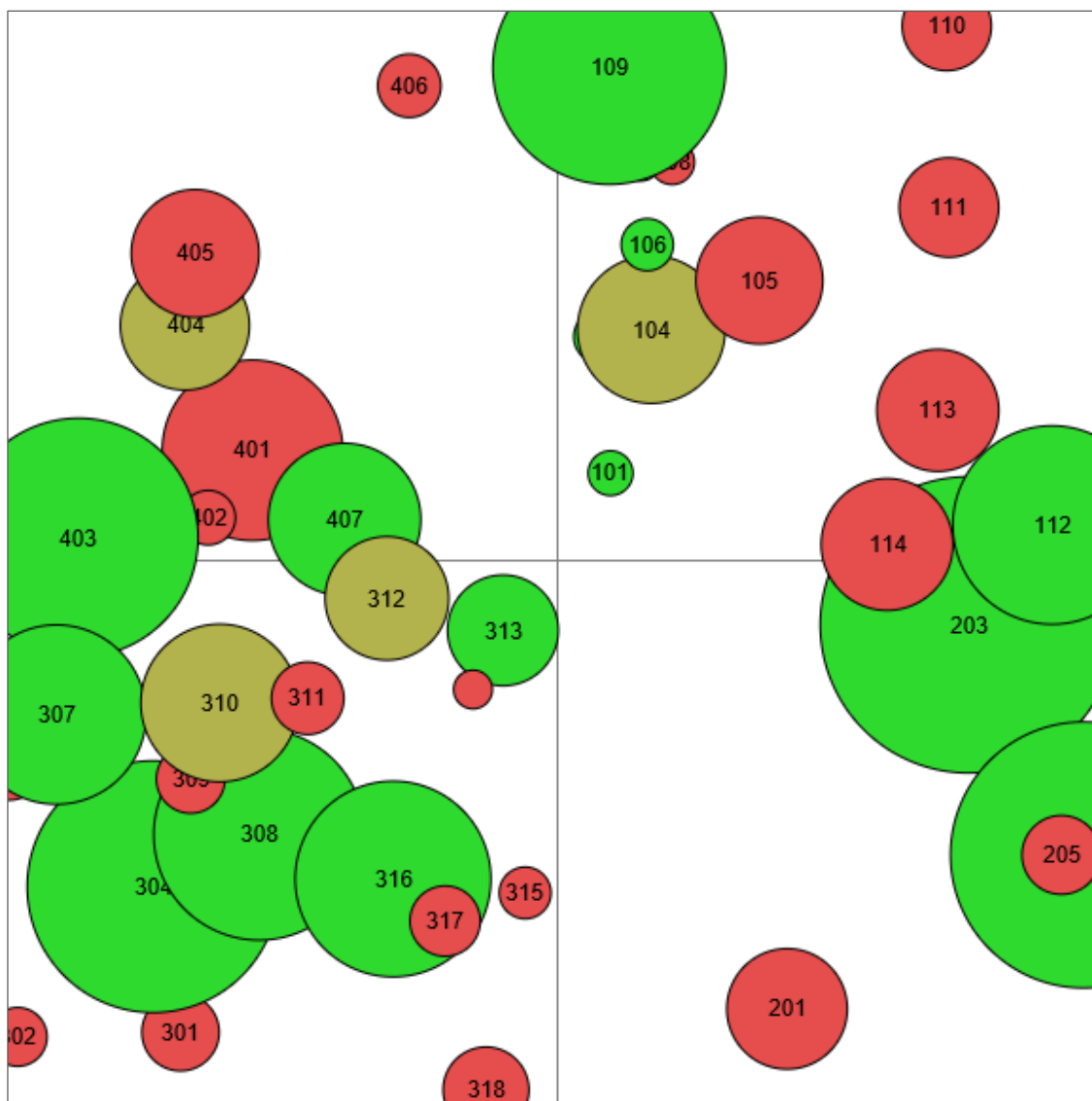
Bundesland / Region	Waldbesitzer	Einrichtung	Flächengröße
Oberösterreich	Privat	2021	ca. 0,1 ha (*Werte für 0,1 ha)
Höhe [m ü. M.]	Durchschnittlicher Jahresniederschlag [mm]	Jahresdurchschnittstemperatur [°C]	Natürliche Waldgesellschaft
830	1600-1800	4.0-6.0	k.A.
Anzahl der Bäume [N/ha]	Grundfläche [m ² /ha]	Vorrat [m ³ /ha]	Habitatwert [Punkte/ha]
440 (*44)	57,0 (*5,7)	807,0 (*80,7)	3360 (*336)



***Baumartenverteilung (% des Gesamtvorrates)**



Stammfußkarte (0,1 ha):



Kontaktinformation:

Stefan Heuberger

Forstliche Ausbildungsstätte Traunkirchen

Forstpark 1

4801 Traunkirchen

stefan.heuberger@forstfachschule.at

Add stand photo